

ExpressoLivre - ExpressoMail

Remetente: "Caio Ferraz" <contato@cftdrones.com.br>

Para: "cplcappa" <cplc.appa@appa.pr.gov.br>

Data: 28/01/2026 18:17

Assunto: PE 356/2026 DOCUMENTOS

Anexos: docs e propost.zip (4.82 MB)

Boa tarde

Segue os documentos

Qualquer dúvida entre em contato conosco.

por favor confirmar recebimento!

Obrigado

Caio

Dep. Comercial

Acesse nosso site www.cftdrones.com.br

Whatsapp (19) 99865-8854



CFT DRONES LTDA

CNPJ: 49.046.445/0001-00
Inscrição Estadual SP: 535.985.531.118
Rua Coronel Barbosa 282
Cidade: Piracicaba
Estado: SP
CEP: 13416-138
Email: contato@cftdrones.com.br

PROPOSTA COMERCIAL

À Administração dos Portos de Paranaguá e Antonina – APPA

Pregão Eletrônico: 356/2025

Prezados Senhores,

A empresa CFT DRONES LTDA, inscrita no CNPJ 49.046.445/0001-00, estabelecida na Rua Coronel Barbosa 282, Piracicaba SP. propõe fornecer o objeto licitado, nos seguintes preços e condições:

Item	Descrição	Unidade	Qty.	Marca/Modelo	Valor Unitário	Valor total
2	<p>DRONE DJI MAVIC 4 PRO FLY MORE COMBO COM TELA</p> <p>AERONAVE REMOTAMENTE PILOTADA COM CONTROLE COM TELA INTEGRADA Aeronave Drone tipo quadricóptero, controlado remotamente com função de fotografia e filmagem em alta resolução (4K).</p> <p>Itens inclusos:</p> <ul style="list-style-type: none">• Drone Mavic 4 Pro• Controle DJI RC 2 com tela• 3 baterias de voo inteligente• 1 Hub de carregamento múltiplo• 6 pares Hélices extras• Cabo USB-C• Bolsa de transporte rígida	KIT	2	Drone DJI MAVIC 4 PRO FLY MORE KIT	R\$ 30.250,00	R\$ 60.500,00

2	<p>SISTEMA DE AERONAVE REMOTAMENTE PILOTADA COM PLATAFORMA AUTOMATIZADA DE OPERAÇÃO REMOTA PARA AERONAVES NÃO TRIPULADAS</p> <p>Aeronave (Drone)</p> <ul style="list-style-type: none"> • Peso máximo de decolagem de até 2,5 kg • Autonomia de voo mínima de 40 minutos, em condições ideais • Distância máxima de transmissão mínima de 15 km, em conformidade com regulamentações locais • Resistência ao vento mínima de 12 m/s • Altitude máxima de operação de até 7.000 m acima do nível do mar • Velocidade máxima horizontal mínima de 23 m/s • Sistema de posicionamento compatível com GPS, Galileo e BeiDou, com RTK integrado • Sensores de detecção de obstáculos omnidirecionais (360°), com sistema ativo de prevenção de colisões • Grau de proteção ambiental da aeronave mínimo IP54 • Sistema de câmeras integrado com sensor tríplice • Câmera teleobjetiva com zoom óptico mínimo de 56x e resolução de 12 MP • Câmera wide (grande angular) com resolução mínima de 48 MP e sensor CMOS de 1/1.32" ou superior • Câmera térmica infravermelha com resolução mínima de 640 × 512 pixels, zoom digital de até 28x e sensibilidade térmica ≤ 50 mK • Estabilização por gimbal mecânico de 3 eixos • Captação de vídeo mínima de 4K a 60 fps na câmera wide • Modos de operação inteligentes, incluindo rastreamento de alvos, 		1	<p>DJI DOCK 2 + MATRICE 3TD + Treinamento e instalação conforme TR</p>	R\$ 152.380,00	R\$ 152.380,00
---	--	--	---	---	----------------	----------------

	<p>mapeamento térmico e funções de zoom combinado</p> <ul style="list-style-type: none"> • Sistema de transmissão digital de vídeo em alta definição (HD), com baixa latência • Compatibilidade com transmissão redundante de sinal (dupla frequência) • Estação de controle remoto com tela integrada de alta luminosidade, adequada para operação em ambientes externos • Função de retorno automático ao ponto de decolagem (RTH) em caso de perda de sinal ou bateria crítica <p>Plataforma Automatizada de Operação Remota (Dock / Estação)</p> <ul style="list-style-type: none"> • Estação automatizada para decolagem, pouso, recarga e armazenamento seguro da aeronave • Capacidade de recarga rápida, de 10% a 90% em até 30 minutos • Grau de proteção ambiental mínimo IP55 • Faixa de operação de temperatura entre -35 °C e 50 °C • Sistema interno de climatização, com aquecimento e resfriamento, para preservação da aeronave e baterias • Integração com software de gerenciamento de frota, permitindo programação de missões automáticas, monitoramento em tempo real e armazenamento em nuvem • Conectividade com suporte a redes LTE/5G e Ethernet • Recursos de segurança, incluindo fechadura eletrônica, monitoramento por câmeras integradas e alertas de acesso remoto • Monitoramento ambiental integrado, com sensores de 					
--	--	--	--	--	--	--

	<p>chuva, vento e temperatura para emissão de alertas ou interrupção automática de voos em condições adversas</p> <ul style="list-style-type: none"> • Autonomia em caso de falha de energia, com bateria interna capaz de sustentar operações auxiliares por mais de 5 horas, garantindo segurança e retorno da aeronave • Sistema redundante de energia, compatível com operação ininterrupta, com suporte a nobreak ou alimentação externa estabilizada • Estrutura de base preparada para instalação em campo, com proteção contra intempéries e impactos <p>Itens Inclusos</p> <ul style="list-style-type: none"> • Conjunto de no mínimo 3 baterias inteligentes de voo • Baterias com sistema de aquecimento automático para operação em baixas temperaturas • Hub de carregamento múltiplo incluso • Mínimo de 4 pares de hélices sobressalentes • 1 cabo de energia • Manuais técnicos <p>Certificado e homologação ANATEL</p>					
3	CARTÃO MICROSDXC DE ALTA RESISTÊNCIA CAPACIDADE DE ARMAZENAMENTO: 128GB Formato: MICROSDXC Velocidade de Transferência: CIO U3 A2 170MB	Un	3	SANDISK 128GB U3 EXTREME	R\$ 230,00	R\$ 690,00

4	PISTA DE POUSO Pista de pouso (lading pad) para aeronaves teleguiadas, dobrável, com pregas para afixação contra correntes de vento, com 55 cm de diâmetro ou maior	UN	2	PISTA DE POUSO Pista de pouso (lading pad) para aeronaves teleguiadas, dobrável, com pregas para afixação contra correntes de vento, com 55 cm de diâmetro ou maior	R\$ 80,00	R\$ 160,00
---	---	----	---	---	-----------	------------

Total	VALOR POR EXTENSO (quatrocentos e quarenta e sete mil reais)					R\$ 213.730,00

Dados do representante legal da empresa

Nome: Caio Franchi Ferraz Tésio
CPF nº: 476.141.398-01
RG nº 55.537.499.01

Dados da conta bancária

Banco C6 BANK
Agência: 0001
Conta: 23534906-2
CFT DRONES LTDA

Validade da proposta: 90 dias

Prazo de entrega: Conforme TR

Frete: CIF

Garantia: O prazo de garantia será de 12 (doze) meses contados a partir da data de entrega, devendo a CONTRATADA garantir os materiais fornecidos contra defeitos, falhas e/ou deficiências que vierem a apresentar após a sua entrega;

Declaramos que nos preços cotados estão incluídas todas as despesas que, direta ou indiretamente, fazem parte do presente objeto, tais como gastos da empresa com suporte técnico e administrativo, impostos, seguros, taxas, ou quaisquer outros que possam incidir sobre gastos da empresa, sem quaisquer acréscimos em virtude de expectativa inflacionária e deduzidos os descontos eventualmente concedidos.

Assistência Técnica e Manutenção: Será realizada pelo Único Centro de Serviço autorizado DJI no Brasil. O cliente entrará em contato com a central de atendimento da DJI através dos canais ou solicitar a contratada: Empresa: DJI Brasil Número de telefone: +55 08008080333 E-mail: support.br@dji.com Horário comercial: Seg á Sex: 8:30 até 17:30 O processo de garantia e manutenção serão de responsabilidade do Centro de Serviço Autorizado da DJI, conforme a política vigente para a linha Enterprise.

Piracicaba/SP, 28 de janeiro de 2026

Caio Franchi Ferraz Tésio

Socio Administrador



PELO FUTURO DA INDÚSTRIA

Atestado n.º SUPR.005130/2025

Belo Horizonte, 16 de junho de 2025

ATESTADO DE CAPACIDADE TÉCNICA N.º SUPR.005131/2025

Atestamos para os devidos fins, que a empresa **CFT DRONES LTDA**, inscrita no CNPJ sob o n.º 49.046.445/0001-00, com sede na Rua Coronel Barbosa, 282 Bairro São Judas, CEP 13.416-381 em Piracicaba - SP, prestou ao **SERVIÇO NACIONAL DE APRENDIZAGEM INDUSTRIAL, DEPARTAMENTO REGIONAL DE MINAS GERAIS (SENAI UBERABA)**, inscrito no CNPJ sob o n.º 03.773.700/0001-07, sediado na Avenida do Contorno, 4456, Funcionários, Belo Horizonte - MG - CEP.: 30110028, os serviços descritos abaixo:

Pedido de Compra N.º 272322 - CDE 2024000329

Especificação: Aquisição de Drone de mapeamento, pulverização e dispersão de líquidos para estruturação, em atendimento às necessidades do Programa de Modernização e Expansão de Unidades do SENAI, em Belo Horizonte – MG.

Valor total do pedido: R\$ 220.500,00

DESCRIÇÃO		
ITEM	DESCRIÇÃO	QUANTIDADE
01	<p>DRONE COMPLETO PARA LEVANTAMENTO AEREO, DRONE COMPLETO PARA LEVANTAMENTO AEREO, PULVERIZACAO E DISPERSAO</p> <p>KIT COM 3 BATERIAS, CARREGADOR, GERADOR, RESFRIADOR, DISPERSOR DE SOLIDOS E MISTURADOR DE PRODUTOS.</p> <p>ALTA CAPACIDADE DE CARGA: COM UMA CAPACIDADE DE CARGA UTIL DE ATE 40 KG PARA PULVERIZACAO E 50 KG PARA DISPERSAO, O DRONE PERMITE A COBERTURA DE GRANDES</p> <p>AREAS EM UM MENOR TEMPO, OTIMIZANDO O USO DE INSUMOS E REDUZINDO O TEMPO DE OPERACAO.</p> <p>SISTEMA DE PULVERIZACAO POR ATOMIZACAO DUPLA: EQUIPADO COM UM SISTEMA DE PULVERIZACAO ALTAMENTE EFICIENTE, O DRONE PROPORCIONA UMA LARGURA DE PULVERIZACAO DE 4 A 7 METROS, COM TAMANHOS DE GOTAS AJUSTAVEIS ENTRE 50 A 500 ?M. ISSO GARANTE UMA APLICACAO UNIFORME E PRECISA DE PESTICIDAS E FERTILIZANTES.</p> <p>PRECISAO DE VOO COM TECNOLOGIA D-RTK: COM A TECNOLOGIA D-RTK HABILITADA, O DRONE ALCANCA UMA PRECISAO DE VOO DE 10 CM TANTO</p>	01

Informamos ainda que os produtos foram entregues de forma satisfatória, atendendo todas as exigências da Entidade, no que se refere à qualidade e entrega dentro dos prazos pré-estabelecidos, não existindo fatos que desabonem a conduta e responsabilidade assumida.

André Alves da Cruz
Gerente de Suprimentos (Interino)

Ricardo Aloysio e Silva
Gerente de Tecnologia e Educação Para A Indústria

Protocolo de assinaturas

Este protocolo de assinatura foi gerado para o arquivo **ACT_SUPR.005130_2025 - SENAI - CFT DRONES LTDA.pdf** no dia 18/06/2025 - 16:31 (GMT -03:00), Horário Padrão de Brasília.



O arquivo foi assinado eletronicamente através do Fusion Platform e sua autenticidade pode ser verificada por meio do **QR Code** ou no **link abaixo**:

<https://fusion.fiemg.com.br/fusion//link/electronic-sign/validate/17c226a7-c911-42a0-af48-03acc21c23f5>

Caso necessário, acesse o site <https://fusion.fiemg.com.br/fusion//link/electronic-sign/validate> e informe o **código abaixo** para verificar a autenticidade das assinaturas:

Código do arquivo: 17c226a7-c911-42a0-af48-03acc21c23f5

Assinaturas

2 assinaturas eletrônicas

- ✓ **Ricardo Aloysio e Silva** (Responsável (Parte))
ricardo@fiemg.com.br
17/06/2025 - 14:36 IP: 189.125.117.106 Tipo de assinatura: Eletrônica
- ✓ **Andre Alves da Cruz** (Responsável (Parte))
andre.alves@fiemg.com.br
16/06/2025 - 16:28 IP: 10.31.219.6 Tipo de assinatura: Eletrônica



Atestado de capacidade técnica

Atestamos, para os devidos fins, que a empresa **CFT DRONES LTDA**, inscrita no CNPJ sob o nº 49.046.445/0001-00, com sede em Rua Coronel Barbosa 282 – Piracicaba SP, executou satisfatoriamente para a **Igel Servicos Tecnicos de Edificacoes e Engenharia LTDA**, inscrita no CNPJ sob o nº 14.495.490/0001-59, com sede em Rua Jose Maria Araujo, 164 – Santa barbara do oeste SP, o fornecimento de acordo com as especificações abaixo:

- Drone DJI Mavic 3T + Kit Fly more combo
- Drone DJI Matrice 350 RTK + 8 Baterias e carregador
- Estação GNSS
- Sensor DJI Zenmuse LIDAR L2
- Treinamento operacional

NF nº: 00332 Série 3

O fornecimento foi realizado com êxito, cumprindo todas as obrigações contratuais, e os produtos entregues atendem a todos os requisitos e especificações de qualidade exigidos

Santa Bárbara D'Oeste, 12 de maio de 2025

Documento assinado digitalmente
gov.br WAGNER FELIPE SOUSA
Data: 12/05/2025 12:29:23-0300
Verifique em <https://validar.iti.gov.br>

Wagner Felipe Sousa

CPF:397.206.288-55

Sócio-Administrador

Certificado de Conclusão

Identificação de envelope: F705B138-AA86-4C03-80E1-A384C41FCF7E

Status: Concluído

Assunto: CFT DRONES LTDA - DRONES - Termo de Adesão

Categoria: FORNECIMENTO

Empresa: INTELBRAS MATRIZ

Email do Solicitante: caroline.muhlmann@intelbras.com.br

Arquivar CLM:

Fluxo CLM:

ID Relacionado Contrato:

Nome da Outra Parte:

Envelope fonte:

Documentar páginas: 14

Assinaturas: 5

Remetente do envelope:

Certificar páginas: 6

Rubrica: 1

Ana Emilia Tome de Almeida

Assinatura guiada: Ativado

Rodovia BR 101, Km 210

Selo com Envelopeld (ID do envelope): Ativado

São José, SC 88.104-800

Fuso horário: (UTC-03:00) Brasília

ana.emilia@intelbras.com.br

Endereço IP: 143.137.72.102

Rastreamento de registros

Status: Original

Portador: Ana Emilia Tome de Almeida

Local: DocuSign

27/10/2025 15:45:28

ana.emilia@intelbras.com.br

Eventos do signatário

Assinatura

Registro de hora e data

Ana Emília Tomé de Almeida

ana.emilia@intelbras.com.br

Nível de segurança: E-mail, Autenticação da conta (Nenhuma)

Enviado: 27/10/2025 16:00:40

Visualizado: 27/10/2025 16:04:41

Assinado: 27/10/2025 16:04:52

Adoção de assinatura: Estilo pré-selecionado

Usando endereço IP: 201.72.43.190

Termos de Assinatura e Registro Eletrônico:

Não oferecido através da Docusign

Alexandre Cesar Garcia

alexandre.garcia@intelbras.com.br

Nível de segurança: E-mail, Autenticação da conta (Nenhuma)

Enviado: 27/10/2025 16:04:54

Visualizado: 30/10/2025 11:44:38

Assinado: 30/10/2025 11:44:48

Adoção de assinatura: Estilo pré-selecionado

Usando endereço IP: 143.137.72.102

Termos de Assinatura e Registro Eletrônico:

Não oferecido através da Docusign

MARCIO FERREIRA DA SILVA

marcio.ferreira@intelbras.com.br

Nível de segurança: E-mail, Autenticação da conta (Nenhuma)

Enviado: 27/10/2025 16:04:54

Visualizado: 29/10/2025 14:22:33

Assinado: 29/10/2025 14:22:59

Adoção de assinatura: Desenhado no dispositivo


Usando endereço IP: 143.137.72.102

Termos de Assinatura e Registro Eletrônico:

Aceito: 22/10/2025 21:41:36


ID: 5ef2fff8-201d-4e9a-8d0a-10c798eb816c

Nome da empresa: Intelbras

Eventos do signatário	Assinatura	Registro de hora e data
CAIO FRANCHI FERRAZ TESIO caiotesio1@hotmail.com Nível de segurança: E-mail, Autenticação da conta (Nenhuma)	 Adoção de assinatura: Estilo pré-selecionado Usando endereço IP: 2804:1b1:fc80:175b:e1d0:e397:5027:4ae3	Enviado: 27/10/2025 16:04:55 Visualizado: 28/10/2025 12:32:30 Assinado: 28/10/2025 12:32:43

Termos de Assinatura e Registro Eletrônico:

Aceito: 28/10/2025 12:32:30
 ID: 86713260-4d71-45bc-a8c9-d94c2fd75458
 Nome da empresa: Intelbras

LUIZ ANTONIO TORRES JUNIOR luiz.junior@intelbras.com.br Nível de segurança: E-mail, Autenticação da conta (Nenhuma)	 Adoção de assinatura: Imagem de assinatura carregada Usando endereço IP: 187.18.13.65	Enviado: 27/10/2025 16:04:55 Visualizado: 28/10/2025 07:13:21 Assinado: 28/10/2025 07:18:10
---	---	---

Termos de Assinatura e Registro Eletrônico:

Não oferecido através da DocuSign

Francyele Karen da Luz francyele.luz@intelbras.com.br Nível de segurança: E-mail, Autenticação da conta (Nenhuma)	Francyele Karen da Luz Adoção de assinatura: Estilo pré-selecionado Usando endereço IP: 201.72.43.190	Enviado: 27/10/2025 16:04:55 Visualizado: 29/10/2025 08:25:20 Assinado: 29/10/2025 08:25:52
---	--	---

Termos de Assinatura e Registro Eletrônico:

Não oferecido através da DocuSign

Eventos do signatário presencial	Assinatura	Registro de hora e data
Eventos de entrega do editor	Status	Registro de hora e data
Evento de entrega do agente	Status	Registro de hora e data
Eventos de entrega intermediários	Status	Registro de hora e data
Eventos de entrega certificados	Status	Registro de hora e data
Eventos de cópia	Status	Registro de hora e data
Eventos com testemunhas	Assinatura	Registro de hora e data
Eventos do tabelião	Assinatura	Registro de hora e data
Eventos de resumo do envelope	Status	Carimbo de data/hora
Envelope enviado	Com hash/criptografado	27/10/2025 16:00:40
Entrega certificada	Segurança verificada	29/10/2025 08:25:20
Assinatura concluída	Segurança verificada	29/10/2025 08:25:52
Concluído	Segurança verificada	30/10/2025 11:44:48
Eventos de pagamento	Status	Carimbo de data/hora
Termos de Assinatura e Registro Eletrônico		

CONSENTIMENTO PARA RECEBIMENTO ELETRÔNICO DE REGISTROS ELETRÔNICOS E DIVULGAÇÕES DE ASSINATURA

Registro Eletrônicos e Divulgação de Assinatura

Periodicamente, a Intelbras poderá estar legalmente obrigada a fornecer a você determinados avisos ou divulgações por escrito. Estão descritos abaixo os termos e condições para fornecer-lhe tais avisos e divulgações eletronicamente através do sistema de assinatura eletrônica da DocuSign, Inc. (DocuSign). Por favor, leia cuidadosa e minuciosamente as informações abaixo, e se você puder acessar essas informações eletronicamente de forma satisfatória e concordar com estes termos e condições, por favor, confirme seu aceite clicando sobre o botão “Eu concordo” na parte inferior deste documento.

Obtenção de cópias impressas

A qualquer momento, você poderá solicitar de nós uma cópia impressa de qualquer registro fornecido ou disponibilizado eletronicamente por nós a você. Você poderá baixar e imprimir os documentos que lhe enviamos por meio do sistema DocuSign durante e imediatamente após a sessão de assinatura, e se você optar por criar uma conta de usuário DocuSign, você poderá acessá-los por um período de tempo limitado (geralmente 30 dias) após a data do primeiro envio a você. Após esse período, se desejar que enviemos cópias impressas de quaisquer desses documentos do nosso escritório para você, cobraremos de você uma taxa de R\$ 0.00 por página. Você pode solicitar a entrega de tais cópias impressas por nós seguindo o procedimento descrito abaixo.

Revogação de seu consentimento

Se você decidir receber de nós avisos e divulgações eletronicamente, você poderá, a qualquer momento, mudar de ideia e nos informar, posteriormente, que você deseja receber avisos e divulgações apenas em formato impresso. A forma pela qual você deve nos informar da sua decisão de receber futuros avisos e divulgações em formato impresso e revogar seu consentimento para receber avisos e divulgações está descrita abaixo.

Consequências da revogação de consentimento

Se você optar por receber os avisos e divulgações requeridos apenas em formato impresso, isto retardará a velocidade na qual conseguimos completar certos passos em transações que te envolvam e a entrega de serviços a você, pois precisaremos, primeiro, enviar os avisos e divulgações requeridos em formato impresso, e então esperar até recebermos de volta a confirmação de que você recebeu tais avisos e divulgações impressos. Para indicar a nós que você mudou de ideia, você deverá revogar o seu consentimento através do preenchimento do formulário “Revogação de Consentimento” da DocuSign na página de assinatura de um envelope DocuSign, ao invés de assiná-lo. Isto indicará que você revogou seu consentimento para receber avisos e divulgações eletronicamente e você não poderá mais usar o sistema DocuSign para receber de nós, eletronicamente, as notificações e consentimentos necessários ou para assinar eletronicamente documentos enviados por nós.

Todos os avisos e divulgações serão enviados a você eletronicamente

A menos que você nos informe o contrário, de acordo com os procedimentos aqui descritos, forneceremos eletronicamente a você, através da sua conta de usuário da DocuSign, todos os avisos, divulgações, autorizações, confirmações e outros documentos necessários que devam ser fornecidos ou disponibilizados a você durante o nosso relacionamento. Para mitigar o risco de você inadvertidamente deixar de receber qualquer aviso ou divulgação, nós preferimos fornecer todos os avisos e divulgações pelo mesmo método e para o mesmo endereço que você nos forneceu. Assim, você poderá receber todas as divulgações e avisos eletronicamente ou em formato impresso, através do correio. Se você não concorda com este processo, informe-nos conforme descrito abaixo. Por favor, veja também o parágrafo imediatamente acima, que descreve as consequências da sua escolha de não receber de nós os avisos e divulgações eletronicamente.

Como contatar a Intelbras:

Você pode nos contatar para informar sobre suas mudanças de como podemos contatá-lo eletronicamente, solicitar cópias impressas de determinadas informações e revogar seu consentimento prévio para receber avisos e divulgações em formato eletrônico, conforme abaixo:

Para nos contatar por e-mail, envie mensagens para:

Para informar seu novo endereço de e-mail a Intelbras:

Para nos informar sobre uma mudança em seu endereço de e-mail, para o qual nós devemos enviar eletronicamente avisos e divulgações, você deverá nos enviar uma mensagem por e-mail para o endereço e informar, no corpo da mensagem: seu endereço de e-mail anterior, seu novo endereço de e-mail. Nós não solicitamos quaisquer outras informações para mudar seu endereço de e-mail.

Adicionalmente, você deverá notificar a DocuSign, Inc para providenciar que o seu novo endereço de e-mail seja refletido em sua conta DocuSign, seguindo o processo para mudança de e-mail no sistema DocuSign.

Para solicitar cópias impressas a Intelbras:

Para solicitar a entrega de cópias impressas de avisos e divulgações previamente fornecidos por nós eletronicamente, você deverá enviar uma mensagem de e-mail para e informar, no corpo da mensagem: seu endereço de e-mail, nome completo, endereço postal no Brasil e número de telefone. Nós cobraremos de você o valor referente às cópias neste momento, se for o caso.

Para revogar o seu consentimento perante a Intelbras:

Para nos informar que não deseja mais receber futuros avisos e divulgações em formato eletrônico, você poderá:

(i) recusar-se a assinar um documento da sua sessão DocuSign, e na página seguinte, assinalar o item indicando a sua intenção de revogar seu consentimento; ou

(ii) enviar uma mensagem de e-mail para e informar, no corpo da mensagem, seu endereço de e-mail, nome completo, endereço postal no Brasil e número de telefone. Nós não precisamos de quaisquer outras informações de você para revogar seu consentimento. Como consequência da revogação de seu consentimento para documentos online, as transações levarão um tempo maior para serem processadas.

Hardware e software necessários:**

(i) Sistemas Operacionais: Windows® 2000, Windows® XP, Windows Vista®; Mac OS®

(ii) Navegadores: Versões finais do Internet Explorer® 6.0 ou superior (Windows apenas); Mozilla Firefox 2.0 ou superior (Windows e Mac); Safari™ 3.0 ou superior (Mac apenas)

(iii) Leitores de PDF: Acrobat® ou software similar pode ser exigido para visualizar e imprimir arquivos em PDF.

(iv) Resolução de Tela: Mínimo 800 x 600

(v) Ajustes de Segurança habilitados: Permitir cookies por sessão

** Estes requisitos mínimos estão sujeitos a alterações. No caso de alteração, será solicitado que você aceite novamente a divulgação. Versões experimentais (por ex.: beta) de sistemas operacionais e navegadores não são suportadas.

Confirmação de seu acesso e consentimento para recebimento de materiais eletronicamente:

Para confirmar que você pode acessar essa informação eletronicamente, a qual será similar a outros avisos e divulgações eletrônicos que enviaremos futuramente a você, por favor, verifique se foi possível ler esta divulgação eletrônica e que também foi possível imprimir ou salvar eletronicamente esta página para futura referência e acesso; ou que foi possível enviar a presente divulgação e consentimento, via e-mail, para um endereço através do qual seja possível que você o imprima ou salve para futura referência e acesso. Além disso, caso concorde em receber avisos e divulgações exclusivamente em formato eletrônico nos termos e condições descritos acima, por favor, informe-nos clicando sobre o botão “Eu concordo” abaixo.

Ao selecionar o campo “Eu concordo”, eu confirmo que:

(i) Eu posso acessar e ler este documento eletrônico, denominado CONSENTIMENTO PARA RECEBIMENTO ELETRÔNICO DE REGISTRO ELETRÔNICO E DIVULGAÇÃO DE ASSINATURA; e

(ii) Eu posso imprimir ou salvar ou enviar por e-mail esta divulgação para onde posso imprimi-la para futura referência e acesso; e (iii) Até ou a menos que eu notifique a Intelbras conforme descrito acima, eu consinto em receber exclusivamente em formato eletrônico, todos os avisos, divulgações, autorizações, aceites e outros documentos que devam ser fornecidos ou disponibilizados para mim por Intelbras durante o curso do meu relacionamento com você.

AUTODECLARAÇÃO DE ENQUADRAMENTO COMO EMPRESA DE PEQUENO PORTE - EPP

A empresa CFT Drones LTDA, inscrita no CNPJ sob o nº 49.046.445/0001-00, com sede à Rua Coronel Barbosa, 282, Bairro São Judas, CEP 13416-381, Piracicaba/SP, neste ato representada por seu sócio-administrador Caio Franchi Ferraz Tesio, vem, por meio desta, DECLARAR, sob as penas da lei, para os devidos fins, que:

1. Está enquadrada como Empresa de Pequeno Porte (EPP), conforme os critérios estabelecidos no art. 3º, inciso II, da Lei Complementar nº 123, de 14 de dezembro de 2006;
2. No ano-calendário anterior, sua receita bruta não ultrapassou o limite de R\$ 4.800.000,00 (quatro milhões e oitocentos mil reais);
3. Cumpre os requisitos legais e regulamentares exigidos para o enquadramento como EPP;
4. Compromete-se a informar qualquer alteração de porte empresarial, conforme determinação da legislação vigente.

Piracicaba/SP, 11 de agosto de 2025

Caio Franchi Ferraz Tesio
Sócio-Administrador

CPF: 476.141.398-01

RG: 55.537.499-01



REPÚBLICA FEDERATIVA DO BRASIL

CADASTRO NACIONAL DA PESSOA JURÍDICA

NÚMERO DE INSCRIÇÃO 49.046.445/0001-00 MATRIZ	COMPROVANTE DE INSCRIÇÃO E DE SITUAÇÃO CADASTRAL	DATA DE ABERTURA 03/01/2023	
NOME EMPRESARIAL CFT DRONES LTDA			
TÍTULO DO ESTABELECIMENTO (NOME DE FANTASIA) CFTDRONES		PORTE EPP	
CÓDIGO E DESCRIÇÃO DA ATIVIDADE ECONÔMICA PRINCIPAL 47.89-0-08 - Comércio varejista de artigos fotográficos e para filmagem			
CÓDIGO E DESCRIÇÃO DAS ATIVIDADES ECONÔMICAS SECUNDÁRIAS 74.20-0-04 - Filmagem de festas e eventos 95.21-5-00 - Reparação e manutenção de equipamentos eletroeletrônicos de uso pessoal e doméstico 33.13-9-99 - Manutenção e reparação de máquinas, aparelhos e materiais elétricos não especificados anteriormente 47.63-6-01 - Comércio varejista de brinquedos e artigos recreativos 47.53-9-00 - Comércio varejista especializado de eletrodomésticos e equipamentos de áudio e vídeo 47.85-7-99 - Comércio varejista de outros artigos usados 74.20-0-02 - Atividades de produção de fotografias aéreas e submarinas			
CÓDIGO E DESCRIÇÃO DA NATUREZA JURÍDICA 206-2 - Sociedade Empresária Limitada			
LOGRADOURO R CORONEL BARBOSA	NÚMERO 282	COMPLEMENTO *****	
CEP 13.416-381	BAIRRO/DISTRITO SAO JUDAS	MUNICÍPIO PIRACICABA	UF SP
ENDEREÇO ELETRÔNICO CAIOTESIO1@HOTMAIL.COM	TELEFONE (19) 9998-8693		
ENTE FEDERATIVO RESPONSÁVEL (EFR) *****			
SITUAÇÃO CADASTRAL ATIVA		DATA DA SITUAÇÃO CADASTRAL 03/01/2023	
MOTIVO DE SITUAÇÃO CADASTRAL			
SITUAÇÃO ESPECIAL *****		DATA DA SITUAÇÃO ESPECIAL *****	

Aprovado pela Instrução Normativa RFB nº 2.119, de 06 de dezembro de 2022.

Emitido no dia **06/01/2025** às **13:49:48** (data e hora de Brasília).

Página: 1/1



PREFEITURA DO MUNICÍPIO DE PIRACICABA

R. Antônio Corrêa Barbosa, 2233 - Chácara Nazaré - PIRACICABA/SP

BRASIL - CEP 13400-810 - CNPJ 46.341.038/0001-29

Telefone: (19) 3403-1000 - Website: www.piracicaba.sp.gov.br

CERTIDÃO NEGATIVA DE DÉBITOS

NÚMERO: **61613/2025**

CHAVE: **3d9def7c**



INFORMAÇÕES DO CONTRIBUINTE

NOME/RAZÃO SOCIAL: CFT DRONES LTDA

CEP: 13416-381

LOGRADOURO: RUA CORONEL BARBOSA, 282

COMPLEMENTO:

INSCRIÇÃO MOBILIÁRIA / SITUAÇÃO:

672255 / ATIVO

CPF/CNPJ: 49.046.445/0001-00

BAIRRO: SÃO JUDAS

CERTIFICA, obedecendo a despacho dado no requerimento protocolado sob n° **60111/2025**, que em decorrência da análise e verificações efetuadas, o(a) contribuinte acima especificado, com referência a Tributos Mobiliários e Imobiliários, NADA DEVE até a presente data, ressalvado o direito da Fazenda Municipal de cobrar dívidas que venham a ser apuradas e que recaiam sobre o(a) mesmo(a). A presente certidão não considera valores eventualmente devidos no âmbito do Simples Nacional, que dispõe de certidão própria.

FINALIDADE:

LICITAÇÃO

VALIDADE:

Esta certidão é válida até **17/02/2026**.

PIRACICABA - SP, 19 DE NOVEMBRO DE 2025



PODER JUDICIÁRIO
TRIBUNAL DE JUSTIÇA DO ESTADO DE SÃO PAULO
CERTIDÃO ESTADUAL DE DISTRIBUIÇÕES CÍVEIS

CERTIDÃO Nº: 6853975

FOLHA: 1/1

A autenticidade desta certidão poderá ser confirmada pela internet no site do Tribunal de Justiça.

A Diretoria de Serviço Técnico de Informações Cíveis do(a) Comarca de São Paulo - Capital, no uso de suas atribuições legais,

CERTIFICA E DÁ FÉ que, pesquisando os registros de distribuições de **PEDIDOS DE FALÊNCIA, CONCORDATAS, RECUPERAÇÕES JUDICIAIS E EXTRAJUDICIAIS**, anteriores a 09/12/2025, verificou **NADA CONSTAR** como réu/requerido/interessado em nome de: *****

CFT DRONES LTDA, CNPJ: 49.046.445/0001-00, conforme indicação constante do pedido de certidão. *****

Esta certidão não aponta ordinariamente os processos em que a pessoa cujo nome foi pesquisado figura como autor (a). São apontados os feitos com situação em tramitação já cadastrados no sistema SAJ referentes a todas as Comarcas/Foros Regionais e Distritais do Estado de São Paulo.

A data de informatização de cada Comarca/Foro pode ser verificada no Comunicado SPI nº 22/2019.

Esta certidão considera os feitos distribuídos na 1ª Instância, mesmo que estejam em Grau de Recurso.

Não existe conexão com qualquer outra base de dados de instituição pública ou com a Receita Federal que verifique a identidade do NOME/RAZÃO SOCIAL com o CPF/CNPJ. A conferência dos dados pessoais fornecidos pelo pesquisado é de responsabilidade exclusiva do destinatário da certidão.

A certidão em nome de pessoa jurídica considera os processos referentes à matriz e às filiais e poderá apontar feitos de homônimos não qualificados com tipos empresariais diferentes do nome indicado na certidão (EIRELI, S/C, S/S, EPP, ME, MEI, LTDA).

Necessário complementar com a certidão Comarcas e Turmas Recursais (Primeiro Grau) Cível.

Esta certidão só tem validade mediante assinatura digital.

Esta certidão é sem custas.

São Paulo, 10 de dezembro de 2025.

PEDIDO Nº:

0092475808





PODER JUDICIÁRIO
JUSTIÇA DO TRABALHO

CERTIDÃO NEGATIVA DE DÉBITOS TRABALHISTAS

Nome: CFT DRONES LTDA (MATRIZ E FILIAIS)

CNPJ: 49.046.445/0001-00

Certidão nº: 71760477/2025

Expedição: 25/11/2025, às 10:25:46

Validade: 24/05/2026 - 180 (cento e oitenta) dias, contados da data de sua expedição.

Certifica-se que **CFT DRONES LTDA (MATRIZ E FILIAIS)**, inscrito(a) no CNPJ sob o nº **49.046.445/0001-00**, **NÃO CONSTA** como inadimplente no Banco Nacional de Devedores Trabalhistas.

Certidão emitida com base nos arts. 642-A e 883-A da Consolidação das Leis do Trabalho, acrescentados pelas Leis ns.º 12.440/2011 e 13.467/2017, e no Ato 01/2022 da CGJT, de 21 de janeiro de 2022. Os dados constantes desta Certidão são de responsabilidade dos Tribunais do Trabalho.

No caso de pessoa jurídica, a Certidão atesta a empresa em relação a todos os seus estabelecimentos, agências ou filiais.

A aceitação desta certidão condiciona-se à verificação de sua autenticidade no portal do Tribunal Superior do Trabalho na Internet (<http://www.tst.jus.br>).

Certidão emitida gratuitamente.

INFORMAÇÃO IMPORTANTE

Do Banco Nacional de Devedores Trabalhistas constam os dados necessários à identificação das pessoas naturais e jurídicas inadimplentes perante a Justiça do Trabalho quanto às obrigações estabelecidas em sentença condenatória transitada em julgado ou em acordos judiciais trabalhistas, inclusive no concernente aos recolhimentos previdenciários, a honorários, a custas, a emolumentos ou a recolhimentos determinados em lei; ou decorrentes de execução de acordos firmados perante o Ministério Público do Trabalho, Comissão de Conciliação Prévia ou demais títulos que, por disposição legal, contiver força executiva.



TRIBUNAL DE CONTAS DA UNIÃO

CERTIDÃO

Requerente: **CAIO FRANCHI FERRAZ TESIO**

CPF: **476.141.398-01**

O Tribunal de Contas da União **CERTIFICA** que, até a presente data, **NÃO CONSTA** dos sistemas de informação deste Tribunal nenhum processo no qual **CAIO FRANCHI FERRAZ TESIO**, CPF 476.141.398-01, figure como responsável ou interessado.

A presente Certidão não abrange pesquisa na base de dados dos processos administrativos do Tribunal de Contas da União.

Certidão emitida às 11h43min21 do dia 02/10/2025, com validade de trinta dias a contar da emissão.

A veracidade das informações aqui prestadas podem ser confirmadas no sítio
<https://contas.tcu.gov.br/certidao/Web/Certidao/NadaConsta/verificaCertidao.faces>

Código de controle da certidão: [WXY2.NTMS.WJ7V.SIAV](#)

Atenção: qualquer rasura ou emenda invalida este documento.



TRIBUNAL DE CONTAS DA UNIÃO

CERTIDÃO

Requerente: **CFT DRONES LTDA**

CNPJ: **49.046.445/0001-00**

O Tribunal de Contas da União **CERTIFICA** que, até a presente data, **NÃO CONSTA** dos sistemas de informação deste Tribunal nenhum processo no qual CFT DRONES LTDA, CNPJ 49.046.445/0001-00, figure como responsável ou interessado.

A presente Certidão não abrange pesquisa na base de dados dos processos administrativos do Tribunal de Contas da União.

Certidão emitida às 11h42min34 do dia 02/10/2025, com validade de trinta dias a contar da emissão.

A veracidade das informações aqui prestadas podem ser confirmadas no sítio
<https://contas.tcu.gov.br/certidao/Web/Certidao/NadaConsta/verificaCertidao.faces>

Código de controle da certidão: [VFTZ.T8DX.5SQU.5RL8](#)

Atenção: qualquer rasura ou emenda invalida este documento.



MINISTÉRIO DA FAZENDA
Secretaria da Receita Federal do Brasil
Procuradoria-Geral da Fazenda Nacional

**CERTIDÃO NEGATIVA DE DÉBITOS RELATIVOS AOS TRIBUTOS FEDERAIS E À DÍVIDA
ATIVA DA UNIÃO**

Nome: CFT DRONES LTDA
CNPJ: 49.046.445/0001-00

Ressalvado o direito de a Fazenda Nacional cobrar e inscrever quaisquer dívidas de responsabilidade do sujeito passivo acima identificado que vierem a ser apuradas, é certificado que não constam pendências em seu nome, relativas a créditos tributários administrados pela Secretaria da Receita Federal do Brasil (RFB) e a inscrições em Dívida Ativa da União (DAU) junto à Procuradoria-Geral da Fazenda Nacional (PGFN).

Esta certidão é válida para o estabelecimento matriz e suas filiais e, no caso de ente federativo, para todos os órgãos e fundos públicos da administração direta a ele vinculados. Refere-se à situação do sujeito passivo no âmbito da RFB e da PGFN e abrange inclusive as contribuições sociais previstas nas alíneas 'a' a 'd' do parágrafo único do art. 11 da Lei nº 8.212, de 24 de julho de 1991.

A aceitação desta certidão está condicionada à verificação de sua autenticidade na Internet, nos endereços <<http://rfb.gov.br>> ou <<http://www.pgfn.gov.br>>.

Certidão emitida gratuitamente com base na Portaria Conjunta RFB/PGFN nº 1.751, de 2/10/2014.

Emitida às 09:10:01 do dia 19/05/2025 <hora e data de Brasília>.

Válida até 15/11/2025.

Código de controle da certidão: **B883.9AA0.8DC7.EE5B**

Qualquer rasura ou emenda invalidará este documento.



TRIBUNAL DE CONTAS DA UNIÃO

CERTIDÃO NEGATIVA DE CONTAS JULGADAS IRREGULARES

Nome completo: **CAIO FRANCHI FERRAZ TESIO**
CPF/CNPJ: **476.141.398-01**

O Tribunal de Contas da União CERTIFICA, para os devidos fins e a pedido do interessado, que, na presente data, em consulta aos sistemas informatizados do TCU, considerados os julgados do Tribunal e o cadastro de responsáveis por contas julgadas irregulares, NÃO CONSTA nenhuma CONTA JULGADA IRREGULAR em nome do (a) requerente acima identificado(a).

A consulta para emissão desta certidão considerou os processos nos quais o Tribunal se manifestou em decisão definitiva do Tribunal pelo julgamento de contas irregulares desde a data do respectivo acórdão condenatório. Foram excluídos os lançamentos relativos a processos em tramitação que ainda não foram objeto de deliberação deste Tribunal, os arquivados por decisão terminativa e aqueles cujas condenações foram tornadas insubsistentes por decisão judicial ou por decisão definitiva em recurso neste Tribunal, transitadas em julgado.

Certidão emitida às 11:49:07 do dia 19/05/2025, com validade de trinta dias a contar da emissão.

A veracidade das informações aqui prestadas podem ser confirmadas no sítio <http://contasirregulares.tcu.gov.br>, na opção "*Verificar certidão emitida*".

Código de controle da certidão: GMOP190525114907

Atenção: qualquer rasura ou emenda invalidará este documento.



TRIBUNAL DE CONTAS DA UNIÃO

CERTIDÃO NEGATIVA DE CONTAS JULGADAS IRREGULARES

Nome completo: **CFT DRONES LTDA**
CPF/CNPJ: **49.046.445/0001-00**

O Tribunal de Contas da União CERTIFICA, para os devidos fins e a pedido do interessado, que, na presente data, em consulta aos sistemas informatizados do TCU, considerados os julgados do Tribunal e o cadastro de responsáveis por contas julgadas irregulares, NÃO CONSTA nenhuma CONTA JULGADA IRREGULAR em nome do (a) requerente acima identificado(a).

A consulta para emissão desta certidão considerou os processos nos quais o Tribunal se manifestou em decisão definitiva do Tribunal pelo julgamento de contas irregulares desde a data do respectivo acórdão condenatório. Foram excluídos os lançamentos relativos a processos em tramitação que ainda não foram objeto de deliberação deste Tribunal, os arquivados por decisão terminativa e aqueles cujas condenações foram tornadas insubsistentes por decisão judicial ou por decisão definitiva em recurso neste Tribunal, transitadas em julgado.

Certidão emitida às 10:14:14 do dia 17/09/2025, com validade de trinta dias a contar da emissão.

A veracidade das informações aqui prestadas podem ser confirmadas no sítio <http://contasirregulares.tcu.gov.br>, na opção "*Verificar certidão emitida*".

Código de controle da certidão: GP90170925101414

Atenção: qualquer rasura ou emenda invalidará este documento.



CONTROLADORIA-GERAL DA UNIÃO

Certidão Negativa Correccional - Entes Privados (ePAD, CGU-PJ, CEIS, CNEP e CEPIM)

Consultado: **CFT DRONES LTDA**

CPF/CNPJ: **49.046.445/0001-00**

Certifica-se que, em consulta aos sistemas ePAD e CGU-PJ e aos cadastros CEIS, CNEP e CEPIM, mantidos pela Corregedoria-Geral da União, **NÃO CONSTAM** registros de penalidades vigentes ou de procedimentos acusatórios em andamento, relativos ao CPF/CNPJ consultado.

Destaca-se que, nos termos da legislação vigente, os referidos cadastros consolidam informações prestadas pelos entes públicos, de todos os Poderes e esferas de governo.

Os [Sistemas ePAD e CGU-PJ](#) consolidam os dados sobre o andamento dos processos administrativos de responsabilização de entes privados no Poder Executivo Federal.

O [Cadastro Nacional de Empresas Inidôneas e Suspensas \(CEIS\)](#) apresenta a relação de empresas e pessoas físicas que sofreram sanções que implicaram a restrição de participar de licitações ou de celebrar contratos com a Administração Pública.

O [Cadastro Nacional de Empresas Punidas \(CNEP\)](#) apresenta a relação de empresas que sofreram quaisquer das punições previstas na Lei nº 12.846/2013 (Lei Anticorrupção).

O [Cadastro de Entidades Privadas sem Fins Lucrativos Impedidas \(CEPIM\)](#) apresenta a relação de entidades privadas sem fins lucrativos que estão impedidas de celebrar novos convênios, contratos de repasse ou termos de parceria com a Administração Pública Federal, em função de irregularidades não resolvidas em convênios, contratos de repasse ou termos de parceria firmados anteriormente.

Certidão emitida às 10:21:55 do dia 25/11/2025 , com validade até o dia 25/12/2025.

Link para consulta da verificação da certidão <https://certidoes.cgu.gov.br/>

Código de controle da certidão: IMhvNfQ2ZFyjnWQJXOjn

Qualquer rasura ou emenda invalidará este documento.



MINISTÉRIO DA FAZENDA
Secretaria da Receita Federal do Brasil
Procuradoria-Geral da Fazenda Nacional

**CERTIDÃO POSITIVA COM EFEITOS DE NEGATIVA DE DÉBITOS RELATIVOS AOS TRIBUTOS
FEDERAIS E À DÍVIDA ATIVA DA UNIÃO**

Nome: CFT DRONES LTDA
CNPJ: 49.046.445/0001-00

Ressalvado o direito de a Fazenda Nacional cobrar e inscrever quaisquer dívidas de responsabilidade do sujeito passivo acima identificado que vierem a ser apuradas, é certificado que:

1. constam débitos administrados pela Secretaria da Receita Federal do Brasil (RFB) com exigibilidade suspensa nos termos do art. 151 da Lei nº 5.172, de 25 de outubro de 1966 - Código Tributário Nacional (CTN), ou objeto de decisão judicial que determina sua desconsideração para fins de certificação da regularidade fiscal, ou ainda não vencidos; e
2. não constam inscrições em Dívida Ativa da União (DAU) na Procuradoria-Geral da Fazenda Nacional (PGFN).

Conforme disposto nos arts. 205 e 206 do CTN, este documento tem os mesmos efeitos da certidão negativa.

Esta certidão é válida para o estabelecimento matriz e suas filiais e, no caso de ente federativo, para todos os órgãos e fundos públicos da administração direta a ele vinculados. Refere-se à situação do sujeito passivo no âmbito da RFB e da PGFN e abrange inclusive as contribuições sociais previstas nas alíneas 'a' a 'd' do parágrafo único do art. 11 da Lei nº 8.212, de 24 de julho de 1991.

A aceitação desta certidão está condicionada à verificação de sua autenticidade na Internet, nos endereços <<http://rfb.gov.br>> ou <<http://www.pgfn.gov.br>>.

Certidão emitida gratuitamente com base na Portaria Conjunta RFB/PGFN nº 1.751, de 2/10/2014.

Emitida às 15:07:13 do dia 09/12/2025 <hora e data de Brasília>.

Válida até 07/06/2026.

Código de controle da certidão: **5E36.D325.F228.B80D**

Qualquer rasura ou emenda invalidará este documento.

CERTIDÃO SIMPLIFICADA

CERTIFICAMOS QUE AS INFORMAÇÕES ABAIXO CONSTAM DOS DOCUMENTOS ARQUIVADOS NESTA JUNTA COMERCIAL E SÃO VIGENTES NA DATA DE SUA EXPEDIÇÃO.

SE HOUVER ARQUIVAMENTOS POSTERIORES, ESTA CERTIDÃO PERDERÁ SUA VALIDADE.

A AUTENTICIDADE DESTA CERTIDÃO E A EXISTÊNCIA DE ARQUIVAMENTOS POSTERIORES, SE HOUVER, PODERÃO SER CONSULTADAS NO SITE WWW.JUCESPONLINE.SP.GOV.BR, MEDIANTE O CÓDIGO DE AUTENTICIDADE INFORMADO AO FINAL DO DOCUMENTO.

EMPRESA							
NIRE	REGISTRO	DATA DA CONSTITUIÇÃO	INÍCIO DAS ATIVIDADES	PRAZO DE DURAÇÃO			
35233830889		08/08/2023	03/01/2023	PRAZO INDETERMINADO			
NOME COMERCIAL CFT DRONES LTDA							
TÍTULO DE ESTABELECIMENTO						TIPO JURÍDICO LIMITADA UNIPESSOAL (E.P.P.)	
C.N.P.J.	ENDEREÇO			NÚMERO	COMPLEMENTO		
49.046.445/0001-00	RUA CORONEL BARBOSA			282			
BAIRRO	MUNICÍPIO	UF	CEP	MOEDA	VALOR CAPITAL		
SAO JUDAS	PIRACICABA	SP	13416-381	R\$	100.000,00		

OBJETO SOCIAL
COMÉRCIO VAREJISTA DE ARTIGOS FOTOGRÁFICOS E PARA FILMAGEM MANUTENÇÃO E REPARAÇÃO DE MÁQUINAS, APARELHOS E MATERIAIS ELÉTRICOS NÃO ESPECIFICADOS ANTERIORMENTE COMÉRCIO VAREJISTA DE BRINQUEDOS E ARTIGOS RECREATIVOS COMÉRCIO VAREJISTA DE OUTROS ARTIGOS USADOS REPARAÇÃO E MANUTENÇÃO DE EQUIPAMENTOS ELETROELETRÔNICOS DE USO PESSOAL E DOMÉSTICO EXISTEM OUTRAS ATIVIDADES

SÓCIO E ADMINISTRADOR							
NOME CAIO FRANCHI FERRAZ TESIO							
ENDEREÇO RUA ESTOCOLMO				NÚMERO 53	COMPLEMENTO		
BAIRRO PARQUE SANTA CECILI	MUNICÍPIO PIRACICABA	UF SP	CEP 13420-206	RG 5553749901			
CPF 476.141.398-01	CARGO SÓCIO E ADMINISTRADOR				QUANTIDADE COTAS 100.000,00		

ÚLTIMO DOCUMENTO ARQUIVADO		
DATA 18/06/2025	NÚMERO 1.195.849/25-4	
ARQUIVAMENTO DE BALANÇO REFERENTE O PERÍODO DE 01/01/2023 À 31/12/2023 .		

FIM DAS INFORMAÇÕES PARA NIRE: 35233830889 DATA DA ÚLTIMA ATUALIZAÇÃO DA BASE DE DADOS: 25/11/2025



DEMONSTRAÇÃO DE RESULTADO DO EXERCÍCIO



Entidade:	CFT DRONES LTDA		
Período da Escrituração:	01/01/2024 a 31/12/2024	CNPJ:	49.046.445/0001-00
Número de Ordem do Livro:	2		
Período Selecionado:	01 de janeiro de 2024 a 31 de dezembro de 2024		

Descrição	Nota	Saldo anterior	Saldo atual
RECEITA BRUTA		R\$ 891.906,00	R\$ 729.359,05
RECEITA BRUTAS DE VENDAS E MERCADORIAS		R\$ 891.906,00	R\$ 729.359,05
(-) DEDUÇÕES DA RECEITA BRUTA		R\$ (5.313,45)	R\$ (43.138,59)
(-) (-) IMPOSTOS SOBRE VENDAS E SERVIÇOS		R\$ (5.313,45)	R\$ (43.138,59)
(-) CUSTOS		R\$ (672.062,24)	R\$ (379.415,40)
(-) CUSTOS DAS MERCADORIAS VENDIDAS		R\$ (672.062,24)	R\$ (379.415,40)
RECEITA LÍQUIDA		R\$ 214.530,31	R\$ 306.805,06
LUCRO BRUTO		R\$ 214.530,31	R\$ 306.805,06
(-) DESPESAS OPERACIONAIS		R\$ (20.998,13)	R\$ (5.648,00)
(-) DESPESAS ADMINISTRATIVAS		R\$ (20.998,13)	R\$ (5.648,00)
(-) DESPESAS COM PESSOAL		R\$ (0,00)	R\$ (5.648,00)
(-) IMPOSTOS, TAXAS E CONTRIBUIÇÕES		R\$ (4.168,77)	R\$ (0,00)
(-) DESPESAS GERAIS		R\$ (16.501,93)	R\$ (0,00)
(-) DESPESAS FINANCEIRAS		R\$ (327,43)	R\$ (0,00)
RESULTADO OPERACIONAL		R\$ 193.532,18	R\$ 301.157,06
RESULTADO ANTES DO IR E CSL		R\$ 193.532,18	R\$ 301.157,06
LUCRO LÍQUIDO DO EXERCÍCIO		R\$ 193.532,18	R\$ 301.157,06

Este documento é parte integrante de escrituração cuja autenticação se comprova pelo recibo de número 95.7A.D4.06.38.05.68.95.25.CC.40.ED.75.D5.F4.00.6D.F1.2D.B6-5, nos termos do Decreto nº 9.555/2018.

Este relatório foi gerado pelo Sistema Público de Escrituração Digital – Sped

RECIBO DE ENTREGA DE ESCRITURAÇÃO CONTÁBIL DIGITAL

IDENTIFICAÇÃO DO TITULAR DA ESCRITURAÇÃO

NIRE	CNPJ 49.046.445/0001-00	
NOME EMPRESARIAL 49.046.445 CAIO FRANCHI FERRAZ TESIO		

IDENTIFICAÇÃO DA ESCRITURAÇÃO

FORMA DA ESCRITURAÇÃO CONTÁBIL Livro Diário (Completo - sem escrituração Auxiliar)	PERÍODO DA ESCRITURAÇÃO 03/01/2023 a 31/12/2023
NATUREZA DO LIVRO LIVRO DIÁRIO COMPLETO	NÚMERO DO LIVRO 1
IDENTIFICAÇÃO DO ARQUIVO (HASH) 80.BB.38.03.5C.66.E1.78.9E.A5.A3.D7.0E.15.F3.35.91.9B.0A.FB	
ARQUIVOS SUBSTITUÍDOS (HASH)	

ESTE LIVRO FOI ASSINADO COM OS SEGUINTE CERTIFICADOS DIGITAIS:

QUALIFICAÇÃO DO SIGNATARIO	CPF/CNPJ	NOME	Nº SÉRIE DO CERTIFICADO	VALIDADE	RESPONSÁVEL LEGAL
Pessoa Jurídica (e-CNPJ ou e-PJ)	31411100000134	JA CALCULEI CONTABILIDADE LTDA:31411100000134	111333180776504907 2212380	14/03/2025 a 14/03/2026	Sim
Contador	37919258812	GUILHERME GOMES DOS SANTOS:37919258812	110246509924569117 9646274	14/03/2025 a 14/03/2026	Não

NÚMERO DO RECIBO:

80.BB.38.03.5C.66.E1.78.9E.A5.A3.D7.
0E.15.F3.35.91.9B.0A.FB-4

Escrituração recebida via Internet
pelo Agente Receptor SERPRO

em 01/07/2025 às 18:12:09

D7.CC.7F.AF.85.C4.4D.4F
58.8E.2B.5D.E6.5D.CE.4A

TERMOS DE ABERTURA E ENCERRAMENTO



Entidade:	CFT DRONES LTDA		
Período da Escrituração:	01/01/2024 a 31/12/2024	CNPJ:	49.046.445/0001-00
Número de Ordem do Livro:	2		

TERMO DE ABERTURA

Nome Empresarial	CFT DRONES LTDA
NIRE	
CNPJ	49.046.445/0001-00
Número de Ordem	2
Natureza do Livro	LIVRO DIÁRIO COMPLETO
Município	PIRACICABA
Data do arquivamento dos atos constitutivos	12/07/2023
Data de arquivamento do ato de conversão de sociedade simples em sociedade empresária	
Data de encerramento do exercício social	31/12/2024
Quantidade total de linhas do arquivo digital	1972

TERMO DE ENCERRAMENTO

Nome Empresarial	CFT DRONES LTDA
Natureza do Livro	LIVRO DIÁRIO COMPLETO
Número de ordem	2
Quantidade total de linhas do arquivo digital	1972
Data de início	01/01/2024
Data de término	31/12/2024

Este documento é parte integrante de escrituração cuja autenticação se comprova pelo recibo de número 95.7A.D4.06.38.05.68.95.25.CC.40.ED.75.D5.F4.00.6D.F1.2D.B6-5, nos termos do Decreto nº 9.555/2018.

Este relatório foi gerado pelo Sistema Público de Escrituração Digital – Sped

BALANÇO PATRIMONIAL



Entidade: 49.046.445 CAIO FRANCHI FERRAZ TESIO
 Período da Escrituração: 03/01/2023 a 31/12/2023 CNPJ: 49.046.445/0001-00
 Número de Ordem do Livro: 1
 Período Selecionado: 03 de janeiro de 2023 a 31 de dezembro de 2023

Descrição	Nota	Saldo Inicial	Saldo Final
ATIVO		R\$ 0,00	R\$ 213.582,53
ATIVO CIRCULANTE		R\$ 0,00	R\$ 213.582,53
DISPONÍVEL		R\$ 0,00	R\$ 162.357,58
BANCOS CONTA MOVIMENTO		R\$ 0,00	R\$ 162.357,58
BANCO C6		R\$ 0,00	R\$ 162.357,58
CLIENTES		R\$ 0,00	R\$ 668,43
DUPLICATAS A RECEBER		R\$ 0,00	R\$ 668,43
CLIENTES		R\$ 0,00	R\$ 668,43
ESTOQUE		R\$ 0,00	R\$ 50.556,52
MERCADORIAS, PRODUTOS E INSUMOS		R\$ 0,00	R\$ 50.556,52
MERCADORIAS PARA REVENDA		R\$ 0,00	R\$ 50.556,52
PASSIVO		R\$ 0,00	R\$ 213.582,53
PASSIVO CIRCULANTE		R\$ 0,00	R\$ 2.553,20
FORNECEDORES		R\$ 0,00	R\$ 1.397,94
FORNECEDORES		R\$ 0,00	R\$ 1.397,94
FORNECEDORES		R\$ 0,00	R\$ 1.397,94
OBRIGAÇÕES TRIBUTÁRIAS		R\$ 0,00	R\$ 1.155,26
IMPOSTOS E CONTRIBUIÇÕES A RECOLHER		R\$ 0,00	R\$ 1.155,26
SIMPLES NACIONAL A RECOLHER		R\$ 0,00	R\$ 1.155,26
PATRIMÔNIO LÍQUIDO		R\$ 0,00	R\$ 211.029,33
CAPITAL SOCIAL		R\$ 0,00	R\$ 17.497,15
CAPITAL SUBSCRITO		R\$ 0,00	R\$ 20.000,00
CAPITAL SOCIAL		R\$ 0,00	R\$ 20.000,00
(-) CAPITAL A INTEGRALIZAR		R\$ 0,00	R\$ (2.502,85)
CAPITAL A INTEGRALIZAR		R\$ 0,00	R\$ (2.502,85)
LUCROS OU PREJUÍZOS ACUMULADOS		R\$ 0,00	R\$ 193.532,18
LUCROS OU PREJUÍZOS ACUMULADOS		R\$ 0,00	R\$ 193.532,18
LUCROS ACUMULADOS		R\$ 0,00	R\$ 193.532,18

Este documento é parte integrante de escrituração cuja autenticação se comprova pelo recibo de número 80.BB.38.03.5C.66.E1.78.9E.A5.A3.D7.0E.15.F3.35.91.9B.0A.FB-4, nos termos do Decreto nº 9.555/2018.

Este relatório foi gerado pelo Sistema Público de Escrituração Digital – Sped

DEMONSTRAÇÃO DE RESULTADO DO EXERCÍCIO



Entidade: 49.046.445 CAIO FRANCHI FERRAZ TESIO
Período da Escrituração: 03/01/2023 a 31/12/2023 **CNPJ:** 49.046.445/0001-00
Número de Ordem do Livro: 1
Período Selecionado: 03 de janeiro de 2023 a 31 de dezembro de 2023

Descrição	Nota	Saldo anterior	Saldo atual
RECEITA BRUTA		R\$ (0,00)	R\$ 891.906,00
RECEITA BRUTAS DE VENDAS E MERCADORIAS		R\$ 0,00	R\$ 891.906,00
(-) DEDUÇÕES DA RECEITA BRUTA		R\$ (0,00)	R\$ (5.313,45)
(-) (-) IMPOSTOS SOBRE VENDAS E SERVIÇOS		R\$ (0,00)	R\$ (5.313,45)
(-) CUSTOS		R\$ (0,00)	R\$ (672.062,24)
(-) CUSTOS DAS MERCADORIAS VENDIDAS		R\$ (0,00)	R\$ (672.062,24)
RECEITA LÍQUIDA		R\$ (0,00)	R\$ 214.530,31
LUCRO BRUTO		R\$ (0,00)	R\$ 214.530,31
(-) DESPESAS OPERACIONAIS		R\$ (0,00)	R\$ (20.998,13)
(-) DESPESAS ADMINISTRATIVAS		R\$ (0,00)	R\$ (20.998,13)
(-) IMPOSTOS, TAXAS E CONTRIBUIÇÕES		R\$ (0,00)	R\$ (4.168,77)
(-) DESPESAS GERAIS		R\$ (0,00)	R\$ (16.501,93)
(-) DESPESAS FINANCEIRAS		R\$ (0,00)	R\$ (327,43)
RESULTADO OPERACIONAL		R\$ (0,00)	R\$ 193.532,18
RESULTADO ANTES DO IR E CSL		R\$ (0,00)	R\$ 193.532,18
LUCRO LÍQUIDO DO EXERCÍCIO		R\$ (0,00)	R\$ 193.532,18

Este documento é parte integrante de escrituração cuja autenticação se comprova pelo recibo de número 80.BB.38.03.5C.66.E1.78.9E.A5.A3.D7.0E.15.F3.35.91.9B.0A.FB-4, nos termos do Decreto nº 9.555/2018.

Este relatório foi gerado pelo Sistema Público de Escrituração Digital – Sped



PROCURADORIA GERAL DO ESTADO

Procuradoria da Dívida Ativa

Certidão Negativa de Débitos Inscritos da Dívida Ativa do Estado de São Paulo

CNPJ Base: 49.046.445

Ressalvado o direito de a Fazenda do Estado de São Paulo cobrar ou inscrever quaisquer dívidas de responsabilidade da pessoa jurídica/física acima identificada que vierem a ser apuradas, é certificado que:

não constam débitos inscritos em Dívida Ativa de responsabilidade do Interessado(a).

Tratando-se de CRDA emitida para pessoa jurídica, a pesquisa na base de dados é feita por meio do CNPJ Base, de modo que a certidão negativa abrange todos os estabelecimentos do contribuinte, cuja raiz do CNPJ seja aquela acima informada.



Certidão nº 77768205

Folha 1 de 1

Data e hora da emissão 14/01/2026 14:44:37

(hora de Brasília)

Validade 30 (TRINTA) dias, contados da emissão.

Certidão emitida nos termos da Resolução Conjunta SF-PGE nº 2, de 9 de maio de 2013.

Qualquer rasura ou emenda invalidará este documento.

A aceitação desta certidão está condicionada à verificação de sua autenticidade no sítio

<http://www.dividaativa.pge.sp.gov.br>

[Voltar](#)[Imprimir](#)

Certificado de Regularidade do FGTS - CRF

Inscrição: 49.046.445/0001-00
Razão Social: CFT DRONES LTDA
Endereço: R CORONEL BARBOSA 282 / SAO JUDAS / PIRACICABA / SP / 13416-381

A Caixa Econômica Federal, no uso da atribuição que lhe confere o Art. 7, da Lei 8.036, de 11 de maio de 1990, certifica que, nesta data, a empresa acima identificada encontra-se em situação regular perante o Fundo de Garantia do Tempo de Serviço - FGTS.

O presente Certificado não servirá de prova contra cobrança de quaisquer débitos referentes a contribuições e/ou encargos devidos, decorrentes das obrigações com o FGTS.

Validade: 15/01/2026 a 13/02/2026

Certificação Número: 2026011502566123844219

Informação obtida em 28/01/2026 18:03:23

A utilização deste Certificado para os fins previstos em Lei esta condicionada a verificação de autenticidade no site da Caixa:
www.caixa.gov.br



GOVERNO DO ESTADO DE SÃO PAULO
SECRETARIA DA FAZENDA E PLANEJAMENTO
DIRETORIA DE ATENDIMENTO, GESTÃO E CONFORMIDADE

**Certidão de Situação Cadastral de Pessoa Jurídica no Cadastro de
Contribuintes do Estado de São Paulo - Cadesp**

CNPJ 49.046.445/0001-00

O estabelecimento detentor do CNPJ em epígrafe consta com a Inscrição Estadual na situação ATIVA no Cadastro de Contribuintes do Estado de São Paulo, desde 03/01/2023, situação que permanece até a data de emissão identificada abaixo.

Histórico de Situação Cadastral do Estabelecimento		
Data Início	Data Fim	Situação
03/01/2023	Atual	Ativo

A aceitação desta certidão está condicionada à verificação de sua autenticidade no [sítio https://www.cadesp.fazenda.sp.gov.br](https://www.cadesp.fazenda.sp.gov.br).

Data e hora de emissão: 09/12/2025 15:12:10

Código de controle da certidão: 2a472e07-e7dd-4007-af42-121f6038a5dd



TRIBUNAL DE CONTAS DA UNIÃO

Consulta Consolidada de Pessoa Jurídica

Este relatório tem por objetivo apresentar os resultados consolidados de consultas eletrônicas realizadas diretamente nos bancos de dados dos respectivos cadastros. A responsabilidade pela veracidade do resultado da consulta é do Órgão gestor de cada cadastro consultado. A informação relativa à razão social da Pessoa Jurídica é extraída do Cadastro Nacional da Pessoa Jurídica, mantido pela Receita Federal do Brasil.

Consulta realizada em: 15/05/2025 10:41:23

Informações da Pessoa Jurídica:

Razão Social: **CFT DRONES LTDA**
CNPJ: **49.046.445/0001-00**

Resultados da Consulta Eletrônica:

Órgão Gestor: **TCU**
Cadastro: **Licitantes Inidôneos**
Resultado da consulta: **Nada Consta**

Para acessar a certidão original no portal do órgão gestor, clique [AQUI](#).

Órgão Gestor: **CNJ**
Cadastro: **CNIA - Cadastro Nacional de Condenações Cíveis por Ato de Improbidade Administrativa e Inelegibilidade**
Resultado da consulta: **Nada Consta**

Para acessar a certidão original no portal do órgão gestor, clique [AQUI](#).

Órgão Gestor: **Portal da Transparência**
Cadastro: **Cadastro Nacional de Empresas Inidôneas e Suspensas**
Resultado da consulta: **Nada Consta**

Para acessar a certidão original no portal do órgão gestor, clique [AQUI](#).

Órgão Gestor: **Portal da Transparência**
Cadastro: **CNEP - Cadastro Nacional de Empresas Punidas**
Resultado da consulta: **Nada Consta**

Para acessar a certidão original no portal do órgão gestor, clique [AQUI](#).

Obs: A consulta consolidada de pessoa jurídica visa atender aos princípios de simplificação e racionalização de serviços públicos digitais. Fundamento legal: Lei nº 12.965, de 23 de abril de 2014, Lei nº 13.460, de 26 de junho de 2017, Lei nº 13.726, de 8 de outubro de 2018, Decreto nº 8.638 de 15, de janeiro de 2016.



Consulta Pública ao Cadastro ICMS

Cadastro de Contribuintes de ICMS - Cadesp



Código de controle da consulta: b2a46508-a30b-4282-8fae-f3190e25c24e

Estabelecimento	
IE: 535.985.531.118 CNPJ: 49.046.445/0001-00 Nome Empresarial: CFT DRONES LTDA Nome Fantasia: CFTDRONES Natureza Jurídica: Sociedade Empresária Limitada	
Endereço	
Logradouro: RUA CORONEL BARBOSA Nº: 282 CEP: 13.416-381 Município: PIRACICABA	Complemento: Bairro: SAO JUDAS UF: SP
Informações Complementares	
Situação Cadastral: Ativo Ocorrência Fiscal: Ativa Regime de Apuração: NORMAL - REGIME PERIÓDICO DE APURAÇÃO	Data da Situação Cadastral: 03/01/2023 Posto Fiscal: PF-12 - PIRACICABA
Atividades Econômicas: Comércio varejista de artigos fotográficos e para filmagem Manutenção e reparação de máquinas, aparelhos e materiais elétricos não especificados anteriormente Comércio varejista especializado de eletrodomésticos e equipamentos de áudio e vídeo Comércio varejista de brinquedos e artigos recreativos Comércio varejista de outros artigos usados Atividades de produção de fotografias aéreas e submarinas Filmagem de festas e eventos Reparação e manutenção de equipamentos eletroeletrônicos de uso pessoal e doméstico	
Informações NF-e	
Data de Credenciamento como emissor de NF-e: 01/12/2025	

Voltar

Observação: Os dados acima estão baseados em informações fornecidas pelos próprios contribuintes cadastrados. Não valem como certidão de sua efetiva existência de fato e de direito, não são oponíveis à Fazenda e nem excluem a responsabilidade tributária derivada de operações com eles ajustadas.

Identificação do Contribuinte - CNPJ Matriz

CNPJ: **49.046.445/0001-00**

A opção pelo Simples Nacional e/ou SIMEI abrange todos os estabelecimentos da empresa

Nome Empresarial: **CFT DRONES LTDA**

Situação Atual

Situação no Simples Nacional: **NÃO optante pelo Simples Nacional**

Situação no SIMEI: **NÃO enquadrado no SIMEI**

[+ Mais informações](#)

[Voltar](#)

[Gerar PDF](#)

CERTIDÃO DE INTEIRO TEOR

DOCUMENTO EMITIDO PELA INTERNET


DADOS DA EMPRESA			
NOME EMPRESARIAL CFT DRONES LTDA		TIPO JURÍDICO LIMITADA UNIPessoal (E.P.P.)	
NIRE 35233830889	CNPJ 49.046.445/0001-00	NÚMERO DO ARQUIVAMENTO 1.286.323/24-1	DATA DO ARQUIVAMENTO 04/11/2024

DADOS DA CERTIDÃO		
DATA DE EXPEDIÇÃO 04/11/2024	HORA DE EXPEDIÇÃO 15:00:07	CÓDIGO DE CONTROLE 250973115
A AUTENTICIDADE DO PRESENTE DOCUMENTO, BEM COMO O ARQUIVO NA FORMA ELETRÔNICA PODEM SER VERIFICADOS NO ENDEREÇO WWW.JUCESPPONLINE.SP.GOV.BR		

ESTA CÓPIA FOI AUTENTICADA DIGITALMENTE E ASSINADA EM 04/11/2024 PELA SECRETÁRIA GERAL DA JUCESP – MARINA CENTURION DARDANI, CONFORME ART. 1º DA MP2200-2 DE 24/08/2001, QUE INSTITUI A INFRAESTRUTURA DE CHAVES PÚBLICAS BRASILEIRAS – ICP BRASIL, EM VIGOR CONSOANTE E.C Nº32 DE 11/09/2001 M- ART.2º.

ART 1º. FICA INSTITUÍDA A INFRAESTRUTURA DE CHAVES PÚBLICAS BRASILEIRA – ICP BRASIL, PARA GARANTIR AUTENTICIDADE, INTEGRIDADE E VALIDADE JURÍDICA DE DOCUMENTOS EM FORMA ELETRÔNICA, DAS APLICAÇÕES DE SUPORTE E DAS APLICAÇÕES HABILITADAS QUE UTILIZEM CERTIFICADOS DIGITAIS, BEM COMO A REALIZAÇÃO DE TRANSAÇÕES ELETRÔNICAS SEGURAS.

ÚLTIMO DOCUMENTO ARQUIVADO PARA EMPRESA SUPRACITADA.





Requerimento Capa

SEQ. DOC
01
02

Protocolo Redesim
SPN2437258376

DADOS CADASTRAIS

ATO(S) Consolidação da Matriz, Alteração de Capital e QSA		
NOME EMPRESARIAL CFT DRONES LTDA		PORTE EPP
LOGRADOURO RUA CORONEL BARBOSA		NÚMERO 282
COMPLEMENTO	BAIRRO/DISTRITO SAO JUDAS	CEP 13416381
MUNICÍPIO PIRACICABA		UF SP
E-MAIL CAIOTESIO1@HOTMAIL.COM		TELEFONE
NÚMERO EXIGÊNCIA (S) SEM EXIGÊNCIA ANTERIOR	CNPJ - SEDE 49046445000100	NIRE - SEDE 35233830889
IDENTIFICAÇÃO DO SIGNATÁRIO/ASSINANTE DO REQUERIMENTO CAPA NOME: CAIO FRANCHI FERRAZ TESIO - Sócio-Administrador		VALORES RECOLHIDOS DARE Isento DARF Isento
DATA ASSINATURA:		
ASSINATURA:		

DECLARO, SOB AS PENAS DA LEI, QUE AS INFORMAÇÕES CONSTANTES DO REQUERIMENTO/PROCESSO SÃO EXPRESSÃO DA VERDADE.

PARA USO EXCLUSIVO DA JUNTA COMERCIAL DO ESTADO DE SÃO PAULO (INCLUSIVE VERSO)

CARIMBO PROTOCOLO JUCESP - SEDE GUICHÊ 18 ★ 23 OUT 2024 ★	OBSERVAÇÕES:
--	--------------

DOCUMENTOS NÃO RETIRADOS EM ATÉ 90 DIAS DA DISPONIBILIDADE SERÃO DESCARTADOS - ART. 57, §5º, DECRETO 1.800/96

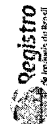
PP, JTOCOLO

18/10/2024

Página 1 de 1



Documento assinado no Assinador Registro de Imóveis. Para validar o documento e suas assinaturas acesse <https://assinador.registrodeimoveis.org.br/validar/2426-WYVM5-KTQMA-JL6JS>.



ALTERAÇÃO DE CONTRATO SOCIAL DE SOCIEDADE EMPRESÁRIA LIMITADA
CFT DRONES LTDA
CNPJ: 49.046.445/0001-00
NIRE 35233830889

CAIO FRANCHI FERRAZ TESIO, nacionalidade, brasileiro, solteiro, comerciante, nascido em 08/12/1998, portador da Carteira de Identidade RG nº 55.537.499-01 SSP/SP e do CPF/MF nº 476.141.398-01, residente e domiciliado à Rua Estocolmo, nº 53, Parque Santa Cecília – Piracicaba/SP – CEP: 13420-206.

Na condição de sócios da Sociedade Empresária Limitada, **CFT DRONES LTDA**, com sede na Rua Coronel Barbosa, nº 282 – Sala 1 – São Judas – Piracicaba/SP – CEP: 13416-381, registrada sob o **NIRE 35233830889**, e do **CNPJ: 49.046.445/0001-00**, resolve alterar o contrato social para:

1ª) – DA ALTERAÇÃO DO CAPITAL SOCIAL

O capital social que era no valor de R\$20.000,00 (Vinte mil reais), passa a ser de R\$100.000,00 (cem mil reais), dividido em 100.000 (cem mil) quotas no valor nominal de R\$ 1,00 (um real) cada uma, totalmente subscrito e integralizado em moeda corrente do país distribuído da seguinte forma:

SÓCIA	%	QUOTAS	VALOR
CAIO FRANCHI FERRAZ TESIO	100	100.000	R\$ 100.000,00
TOTAL	100	100.000	R\$ 100.000,00

PARÁGRAFO PRIMEIRO: – A responsabilidade da sócia é solidária e limitada à importância total do capital social integralizado, nos termos do artigo 1.052, da Lei nº 10.406 de 10 de janeiro de 2002, respondendo solidariamente pela integralização do capital social da sociedade empresaria limitada.

PARÁGRAFO SEGUNDO: – Sobre as quotas acima, pesa a cláusula restritiva de incomunicabilidade e impenhorabilidade

2ª) – DA CONSOLIDAÇÃO

Resolve o sócio consolidar o contrato social, que passa a reger-se pelas seguintes cláusulas e condições.

CONTRATO SOCIAL DE SOCIEDADE EMPRESÁRIA LIMITADA
CFT DRONES LTDA
CNPJ: 49.046.445/0001-00
NIRE 35233830889

CAIO FRANCHI FERRAZ TESIO, nacionalidade, brasileiro, solteiro, comerciante, nascido em 08/12/1998, portador da Carteira de Identidade RG nº 55.537.499-01 SSP/SP e do CPF/MF nº 476.141.398-01, residente e domiciliado à Rua Estocolmo, nº 53, Parque Santa Cecília – Piracicaba/SP – CEP: 13420-206.

DA DENOMINAÇÃO, SEDE E OBJETO

- 1ª) – A sociedade tem a denominação social de “CFT DRONES LTDA”.
- 2ª) – A sociedade tem a sua sede na Rua Coronel Barbosa, nº 282 – Sala 1 – São Judas – Piracicaba/SP – CEP: 13416-381.
- 3ª) – A sociedade tem por objeto social: Comércio varejista de artigos fotográficos e para filmagem, Filmagem de festas e eventos, Reparação e manutenção de equipamentos eletroeletrônicos de uso pessoal e doméstico, Manutenção e reparação de máquinas, aparelhos e materiais elétricos não especificados anteriormente, Comércio varejista de brinquedos e artigos recreativos, Comércio varejista especializado de eletrodomésticos e equipamentos de áudio e vídeo, Comércio varejista de outros artigos usados, Atividades de produção de fotografias aéreas e submarinas.

DAS FILIAIS

- 4ª) – A sociedade pode a qualquer tempo, abrir e encerrar filiais, agências e escritórios, em qualquer parte do território nacional.

DO CAPITAL SOCIAL E DA RESPONSABILIDADE DO SÓCIO

- 5ª) – O capital social é no valor de R\$ 100.000,00 (cem mil reais), dividido em 100.000 (cem mil) quotas no valor nominal de R\$ 1,00 (um real) cada uma, totalmente subscrito e integralizado em moeda corrente do país distribuído da seguinte forma:

Sócio	%	Quotas	Valor em R\$
CAIO FRANCHI FERRAZ TESIO	100%	100.000	100.000,00
Total do Capital Social	100%	100.000	100.000,00

PARÁGRAFO PRIMEIRO: – A responsabilidade do sócio é solidária e limitada à importância total do capital social integralizado, nos termos do artigo 1.052, da Lei nº

10.406 de 10 de janeiro de 2002, respondendo solidariamente pela integralização do capital social da sociedade.

PARÁGRAFO SEGUNDO: – Sobre as quotas acima, pesa a cláusula restritiva de incomunicabilidade e impenhorabilidade.

DA ADMINISTRAÇÃO E REMUNERAÇÃO

6ª) - Fica investido na função de administrador da sociedade o sócio **CAIO FRANCHI FERRAZ TESIO**, podendo para tanto realizar individualmente todos os atos necessários ou convenientes para gerenciar, dirigir e orientar os negócios da sociedade e os assuntos relacionados à mesma perante órgãos públicos, instituições financeiras, entidades privadas e terceiros em geral, podendo abrir, encerrar e movimentar contas bancárias, assumir obrigações, assinar e celebrar contratos, firmar compromissos profissionais de âmbito nacional ou internacional, confessar dívidas, fazer acordos, transigir, renunciar, desistir, adquirir, alienar e onerar bens imóveis, representar a sociedade perante terceiros, no Brasil ou no exterior e perante repartições públicas federais, estaduais, e municipais, autarquias, sociedades de economia mista, estabelecimentos bancários, instituições financeiras, Caixas Econômicas, e respectivas agências, filiais, sucursais ou correspondentes, bem como para representar a sociedade ativa e passivamente, em juízo e fora dele, podendo ainda, constituir mandatários e outorgar procurações com poderes específicos.

7ª) – O uso da denominação social é privativo do administrador, que responde solidária e ilimitadamente por culpa ou dolo, pelos atos praticados contra este ato constitutivo ou determinações da Lei.

8ª) É vedado expressamente ao sócio, fazer-se substituir no exercício de suas funções, sendo-lhe facultado, nos limites de seus poderes, constituir procuradores em nome da sociedade devendo ser especificados no instrumento de mandato, os atos e operações que poderão praticar e a duração do mandato, que, no caso de mandato judicial, poderá ser por prazo indeterminado.

9ª) – Pelo exercício da administração, terá o sócio direito a uma retirada mensal a título de “pró-labore”, cuja remuneração será estabelecida dentro dos limites permitidos pela legislação do imposto de renda.

10ª) – Para efeito de contabilidade, a remuneração relativa à retirada do sócio, será levada à conta de despesas gerais da empresa.

DO PRAZO DE DURAÇÃO E DO EXERCÍCIO SOCIAL

11ª) – A empresa iniciou suas atividades a partir da data do arquivamento e seu prazo de duração é indeterminado, extinguindo-se, todavia, por decisão do sócio que representam o capital social a qualquer tempo.

12ª) – Ao término de cada exercício social, em 31 de dezembro, será procedido à elaboração do inventário, do balanço patrimonial e do balanço de resultado econômico, cabendo ao sócio, os lucros ou perdas apuradas.

PARÁGRAFO ÚNICO: - Fica a sociedade autorizada a distribuir antecipadamente lucros do exercício, com base em levantamento de balanço intermediário, observada a reposição de lucros quando a distribuição afetar o capital social, conforme estabelece o artigo 1.059 da Lei nº 10.406/2002.

13ª) – Nos 04 (quatro) meses seguintes ao término do exercício social, o sócio analisará as contas e designará administrador(es) quando for o caso. (Artigos 1.071 e 1.072, parágrafo 2º e artigo 1.078, do código civil 2.002).

DA DISSOLUÇÃO, LIQUIDAÇÃO E EXTINÇÃO DA SOCIEDADE

14ª) – A sociedade poderá ser dissolvida por iniciativa do sócio, que, nessa hipótese, realizará diretamente a liquidação ou indicará um liquidante, ditando-lhe a forma de liquidação. Solvidas as dívidas e extintas as obrigações da sociedade, o patrimônio remanescente será integralmente incorporado ao patrimônio dele.

15ª) – Falecendo ou interdito o sócio, a empresa continuará suas atividades com os herdeiros, sucessores e/ou sucessores do incapaz. Não sendo possível ou inexistindo interesse destes, o valor de seus haveres será apurado liquidado com base na situação patrimonial da empresa, à data da resolução, verificada em balanço especialmente levantado.

PARÁGRAFO ÚNICO: O mesmo procedimento será adotado em outros casos em que a SOCIEDADE se resolva em relação ao sócio.

DECLARAÇÃO DE ENQUADRAMENTO E DESIMPEDIMENTO

16ª) – O sócio da sociedade declara, sob as penas da Lei, que:

- a) Enquadra-se na condição de **EMPRESA DE PEQUENO PORTE**;
- b) O valor da receita bruta total da sociedade não excederá o limite fixado no inciso II do artigo 3º da Lei Complementar nº 123 de 14/12/2006;
- c) Não se enquadra em qualquer das hipóteses de exclusão relacionadas no § 4º do artigo 3º da mesma lei.

17ª) – O sócio declara para todos os efeitos legais, que não está impedido, nos termos da lei e da cláusula décima deste contrato, de exercer a atividade que lhes competem neste instrumento, em virtude de condenação criminal ou qualquer tipo de impedimento legal.

DAS ALTERAÇÕES CONTRATUAIS

18ª) – A qualquer tempo poderá este instrumento ser alterado em todos os seus dispositivos, respeitadas as formalidades legais.

DO FORO DE ELEIÇÃO E DAS DISPOSIÇÕES LEGAIS

19ª) – Fica eleito para dirimir as dúvidas e resolver os conflitos oriundos deste instrumento, o Foro da Comarca de Piracicaba - SP, com renúncia a qualquer outro, por mais privilegiado que seja.


20ª) – Os casos omissos neste instrumento, serão resolvidos de conformidade com as disposições legais aplicáveis.

E, por estarem de comum acordo, assinam o presente instrumento em 03 (Três) vias de igual forma e teor, que será encaminhado para registro na junta comercial do estado do São Paulo.

Piracicaba – SP, 18 de outubro de 2024.

CAIO FRANCHI FERRAZ TESIO
SÓCIO ADMINISTRADOR

MANIFESTO DE ASSINATURAS



Código de validação: 2G4Z6-WYVM5-KTQMA-UL6JS

*** O documento pode conter assinaturas não ICP Brasil, confirmadas a partir do email atribuído ao signatário ***

Documento assinado no Assinador Registro de Imóveis, pelos seguintes signatários:

CAIO FRANCHI FERRAZ TESIO (CPF 476.141.398-01)

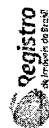
Para verificar as assinaturas, acesse o link direto de validação deste documento:

<https://assinador.registrodeimoveis.org.br/validate/2G4Z6-WYVM5-KTQMA-UL6JS>

Ou acesse a consulta de documentos assinados disponível no link abaixo e informe o código de validação:

<https://assinador.registrodeimoveis.org.br/validate>

Documento assinado no Assinador Registro de Imóveis. Para validar o documento e suas assinaturas acesse <https://assinador.registrodeimoveis.org.br/validate/2G4Z6-WYVM5-KTQMA-UL6JS>.



TERMO DE CONFERÊNCIA E DIGITALIZAÇÃO

Certifico e dou fé que conferi a documentação referente ao processo **SPN2437258376** da empresa **CFT DRONES LTDA** e que as imagens digitalizadas deste processo eletrônico são fiéis aos documentos físicos protocolizados nesta Junta Comercial.

Assina o presente termo de conferência e digitalização, mediante certificado digital, o funcionário/empregado público **Monique Brandão Gião**

Junta Comercial do Estado de São Paulo, 23/10/2024.

Monique Brandão Gião, CPF: 41933495863

Este documento foi assinado digitalmente por Monique Brandão Gião e é parte integrante sob o protocolo Nº SPN2437258376.

TERMO DE ANÁLISE E DECISÃO.

Defiro a (s) solicitação (ões), sob o (s) protocolo (s) **SPN2437258376** de Alteração de Capital e QSA, Reenquadramento de ME para EPP e Consolidação da Matriz da empresa **CFT DRONES LTDA**.

Assina o presente termo de decisão, mediante certificado digital, o Julgador **Sérgio Manuel Da Silva**.

Junta Comercial do Estado de São Paulo, 04/11/2024.

Sérgio Manuel Da Silva, CPF: 06996745810

Este documento foi assinado digitalmente por Sérgio Manuel Da Silva e é parte integrante sob o protocolo Nº SPN2437258376.

TERMO DE AUTENTICAÇÃO E REGISTRO

Autentico que o ato, assinado digitalmente, pertencente a empresa **CFT DRONES LTDA de NIRE 35233830889**, protocolizado sob o número **SPN2437258376** em **04/11/2024**, encontra-se registrado na JUCESP sob o número **1286323241**.

Assina o registro a Secretária-Geral **Marina Centurion Dardani**.

A autenticidade do presente documento, bem como o arquivo na forma eletrônica, poderão ser verificados no sítio eletrônico: www.jucesp.sp.gov.br, mediante a indicação do número de autenticidade disponível na capa da certidão de inteiro teor.

Junta Comercial do Estado de São Paulo, 04/11/2024.

Marina Centurion Dardani, CPF: 22059603854

DECLARAÇÃO DE ENQUADRAMENTO – ME/EPP (ART. 4º, §2º, LEI 14.133/2021)

CFT DRONES LTDA
CNPJ: **49.046.445/0001-00**

DECLARAÇÃO

A **CFT DRONES LTDA**, inscrita no CNPJ sob o nº **49.046.445/0001-00**, por intermédio de seu representante legal, declara para os devidos fins e sob as penas da lei que, **no ano-calendário de realização desta licitação, não celebrou contratos com a Administração Pública** cujos valores **somados ultrapassem a receita bruta máxima** admitida para fins de enquadramento como **Empresa de Pequeno Porte**, conforme previsto no **art. 4º, § 2º da Lei nº 14.133/2021**.

Declara, ainda, estar ciente de que a falsidade das informações prestadas sujeita esta empresa às sanções administrativas, civis e penais cabíveis.

Piracicaba SP 25 de novembro de 2025

Caio Franchi Feraz Tésio

476.141.398-01

Sócio Administrador



CFT DRONES LTDA

CNPJ: 49.046.445/0001-00
Inscrição Estadual SP: 535.985.531.118
Rua Coronel Barbosa 282
Cidade: Piracicaba
Estado: SP
CEP: 13416-138
Email: contato@cftdrones.com.br

DECLARAÇÃO DE INEXISTÊNCIA DE FATO IMPEDITIVO

CFT DRONES LTDA, CNPJ/MF nº49.046.445/0001-00 ,sediada na Rua Coronel Barbosa 282, Piracicaba SP Cep: 13416381 , DECLARA, sob penas da lei, que até a presenta data não sofre os efeitos da declaração de inidoneidade, nem está suspenso de participar em licitações promovidas por qualquer órgão governamental, autárquico, fundacional, de empresa pública ou sociedade de economia mista do Estado do Paraná, inexistindo fatos impeditivos para sua habilitação no presente processo licitatório, comprometendo-se a informar ocorrências posteriores;

Piracicaba sp 27 de janeiro de 2026

Caio Franchi Ferraz Tesio

Socio Administrador

MODELO DE DECLARAÇÃO DE NÃO UTILIZAÇÃO DE MÃO DE OBRA DE MENORES

CFT DRONES LTDA, CNPJ/MF nº49.046.445/0001-00 ,sediada na Rua Coronel Barbosa 282, Piracicaba SP Cep: 13416381 por intermédio de seu representante legal o (a)Sr(a) Caio Franchi Ferraz Tésio ,portador(a) da carteira de identidade nº55.537.499-01 ,e CPF nº 476.141.398-01, DECLARA, para fins do disposto no inciso V do art 73 da lei Estadual nº 15.608/07, que não emprega menor de dezoito anos em trabalhos noturnos, perigoso ou insalubre e não emprega menor de dezesseis anos.

Piracicaba sp 27 de janeiro de 2026

Caio Franchi Ferraz Tesio
Socio Administrador

DECLARAÇÃO DE ACEITE DO EDITAL

DECLARAÇÃO

CFT DRONES LTDA, neste ato representada por Caio Franchi Ferraz Tésio, abaixo assinado, declara que aceita integral e irrevocavelmente os termos do Edital em epigrafe, inclusive e especialmente o que se refere às especificações constantes do Termo de Referência e seus anexos, os quais, integrem o Edital.

Piracicaba sp 27 de janeiro de 2026

Caio Franchi Ferraz Tesio

Socio Administrador

DECLARAÇÃO DE CUMPRIMENTO DA LEI 13.709/2018

1. A LICITANTE/CONTRATADA, declara, por si e seus colaboradores, que conhece e age em conformidade com a Lei 13.709/2018 – Lei Geral de Proteção de Dados (LGPD);
2. Considerando que para a participação no processo licitatório haverá o tratamento de dados pessoais (nome, RG, CPF, nº registro profissional, endereço residencial e eletrônico) dos representantes legais das empresas, credenciados, responsáveis técnicos e equipe técnica, a LICITANTE/CONTRATADA declara que detém todas as autorizações, licenças, permissões, concessões, consentimentos, direitos e garantias necessários para autorizar o compartilhamento dos dados pessoais acima com a Administração dos Portos de Paranaguá e Antonina–APPA.
3. A LICITANTE/CONTRATADA se compromete a observar as disposições do Termo de Referência sobre Proteção de Dados Pessoais desde a fase da licitação, independente da sua contratação ou não.

Piracicaba sp 27 de janeiro de 2026

Caio Franchi Ferraz Tesio

Socio Administrador

DECLARAÇÃO DE VEDAÇÃO DE QUE FAMILIAR DE AGENTE PÚBLICO PRESTE SERVIÇOS
AO GOVERNO DO PARANÁ

Nome: Caio Franchi Ferraz Tésio

Empresa: CFT DRONES LTDA

Cargo: Sócio Administrador

Telefone: 19 999988693

Eu, acima identificado, DECLARO, sob as penas da lei, em atendimento ao quanto disposto no Decreto nº 2485/2019, serem verdadeiras as informações e respostas constantes neste documento, estando ciente que será anexado a processos administrativos e constituirá documento público, assim como das implicações em termos de responsabilidade, inclusive e especialmente nos âmbitos administrativos, cível e criminal em caso de insinceridade:

	SIM	NÃO
Trabalho como empregado, cooperado ou de qualquer outra forma vinculado à pessoa jurídica conveniada ou contratada pelo Governo do Estado, E POSSUO um parente trabalhando ou vinculado ao Governo do Estado, em qualquer de seus órgãos ou entidades, incluindo suas autarquias e fundações públicas e sociedades de economia mista?	()	(X)

Piracicaba SP 27 de janeiro de 2026

Caio Franchi Ferraz Tesio

Socio Administrador

ESPECIFICAÇÕES

DOCK - GERAL

Nome do produto	DJI Dock 2
Peso total	34 kg (sem incluir a aeronave) O peso real do produto pode variar devido a diferenças nos materiais do lote e a fatores externos.
Dimensões	Tampa do Dock aberta: 1228×583×412 mm (C×L×A) Tampa do Dock fechada: 570×583×465 mm (C×L×A) Os dados acima não incluem a altura do medidor de velocidade do vento (145 mm), mas incluem a altura dos suportes da base de montagem (55 mm).
Voltagem de entrada	100 a 240 V (CA); 50/60 Hz
Potência de entrada	Máx. de 1000 W
Temperatura de funcionamento	-25° a 45 °C Quando a temperatura ambiente estiver abaixo de -20 °C, o Dock entra em estado de espera e a aeronave não consegue executar missões de voo.

Classificação da proteção contra impurezas	IP55
Quantidade de drones abrigados	1
Velocidade máx. do vento durante o pouso	8 m/s
Altitude máx. de funcionamento	4000 m
Frequência de recepção do satélite da Estação de base RTK	Recepção simultânea: GPS: L1 C/A, L2 BeiDou2: B1I, B2I, B3I BeiDou3: B1I, B3I GLONASS: L1, L2 Galileo: E1, E5B
Precisão de posicionamento da Estação de base RTK	Horizontal: 1 cm + 1 ppm (RMS) Vertical: 2 cm + 1 ppm (RMS)

DOCK - DESEMPENHO DE CARREGAMENTO

Tensão de saída	28 V DC
Tempo de carregamento	32 min.

Os dados foram medidos ao carregar a aeronave (quando desligada) de 20% a 90% em um ambiente de 25 °C.

DOCK - TRANSMISSÃO DE VÍDEO

Sistema de transmissão de vídeo	O3 Enterprise
Frequência de funcionamento	2,4000 a 2,4835 GHz 5,725 a 5,850 GHz
Antena	4 antenas integradas, 2T4R, suporta alternância inteligente
Potência do transmissor (EIRP)	2,4 GHz: <33 dBm (FCC); <20 dBm (CE/SRRC/MIC) 5,8 GHz: <33 dBm (FCC); <14 dBm (CE); <23 dBm (SRRC)

DOCK - SISTEMA DE RESFRIAMENTO

Tensão de funcionamento	28 V DC
Tipo de resfriamento	Resfriamento TEC

DOCK - BATERIA RESERVA

Capacidade da bateria	12 Ah
Tensão de saída	12 V
Tipo de bateria	Bateria de chumbo-ácida
Duração da bateria	>5 horas

Medidas obtidas com uma bateria reserva totalmente carregada em um ambiente a 25 °C. Após uma queda de energia, o Dock não suporta funções como carregamento da aeronave, resfriamento, aquecimento da tampa do Dock ou aquecimento do medidor de velocidade do vento. Verifique sempre as avarias imediatamente.

DOCK - ACESSO À REDE

Acesso Ethernet	Entrada adaptativa Ethernet 10/100/1000 Mbps
-----------------	--

DOCK - SENSOR

Sensor de velocidade do vento	Suportado
-------------------------------	-----------

Sensor de precipitação	Suportado
------------------------	-----------

Sensor de temperatura ambiente	Suportado
--------------------------------	-----------

Sensor de imersão de água	Suportado
---------------------------	-----------

Sensor de temperatura da cabine	Suportado
---------------------------------	-----------

Sensor de umidade da cabine	Suportado
-----------------------------	-----------

DOCK - CÂMERA DE SEGURANÇA (EXTERNA)

Resolução	1920×1080
-----------	-----------

Campo de visão (FOV)	151°
----------------------	------

Luz auxiliar	Luz branca auxiliar
--------------	---------------------

DOCK - CÂMERA DE SEGURANÇA (INTERNA)

Resolução	1920×1080
Campo de visão (FOV)	151°
Luz auxiliar	Luz branca auxiliar

DOCK - PROTEÇÃO CONTRA RAIOS

Entrada de alimentação CA	20 kA (valor nominal), atende aos requisitos dos níveis de proteção EN 61643-11 Tipo 2 e IEC 61643-1 Classe II.
Entrada Ethernet	10 kA (I_{total}), em conformidade com o nível de proteção da CATEGORIA C do EN/IEC 61643-21

DOCK - SOFTWARE SUPORTADOS

Usos	DJI Pilot 2 (conecta-se ao DJI Dock 2 através do CR Pro DJI Enterprise para implementação e comissionamento)
Plataforma da nuvem	DJI FlightHub 2 (compatibilidade por padrão) Plataformas da nuvem terceirizadas (acessadas por meio do DJI Cloud API)

DOCK - CAPACIDADE DE EXPANSÃO

Protocolo aberto	DJI Cloud API
Computação de borda	Suporta comunicação de dados com interruptores externos

AERONAVE - GERAL

Peso	1410 g
	Este valor inclui o peso da bateria, hélices e um cartão microSD, mas não inclui cargas terceirizadas. O peso real do produto pode variar devido a diferenças nos materiais do lote e a fatores externos.
Peso máx. de decolagem	1610 g
Dimensões	335×398×153 mm (C×L×A, sem hélices)
Entre eixos	Distância diagonal entre eixos: 463,2 mm Distância esquerda-direita entre eixos: 359,9 mm Distância frontal-traseira entre eixos: 291,4 mm
Velocidade máx. de ascensão	6 m/s (Modo Normal) 8 m/s (Modo Esportivo)
Velocidade máx. de descensão	6 m/s (Modo Normal) 6 m/s (Modo Esportivo)
Velocidade máx. horizontal (ao nível do mar, sem vento)	Modo Normal, com a detecção de obstáculos desabilitada: 15 m/s em voos frontais, 12 m/s em voos para trás, 10 m/s em voos laterais Modo Esportivo: 21 m/s em voos frontais, 18 m/s em voos para trás, 16 m/s em voos laterais
Resistência máx. ao vento	Durante a operação: 12 m/s Durante a decolagem/aterrissagem: 8 m/s
Altitude máx. de decolagem	4000 m
Duração máx. de voo	50 min.
	Medidas obtidas em um ambiente controlado para testes. As condições específicas de teste são as seguintes: voar para frente a uma velocidade constante de 46,8 km/h em um ambiente laboratorial sem vento a 20 metros acima do nível do mar, no modo de foto (sem tirar fotos durante o voo), com a detecção

de obstáculos desabilitada e drenando a bateria de 100% até 0%. Os resultados podem variar dependendo do ambiente, modo de uso e versão do firmware.

Duração máx. de voo estacionário

40 min.

Medidas obtidas com os drones da Série DJI Matrice 3D fazendo voo estacionário em um ambiente sem vento a 20 metros acima do nível do mar e drenando a bateria de 100% até 0%. Os resultados podem variar dependendo do ambiente, modo de uso e versão do firmware.

Raio máx. de funcionamento

10 km

Medidas obtidas em um ambiente de aproximadamente 25 °C com um nível seguro de bateria de 25%, velocidade do vento ambiente de aproximadamente 4 m/s, velocidade de voo de ida e volta de aproximadamente 15 m/s e ao fazer voo estacionário por 10 minutos. Os resultados podem variar dependendo do ambiente, modo de uso e versão do firmware.

Distância máx. de voo

43 km

Medidas obtidas com o DJI Matrice 3D/3TD voando em velocidade constante de 54 km/h em um ambiente sem vento a 20 metros acima do nível do mar e drenando a bateria de 100% até 0%. Os resultados podem variar dependendo do ambiente, modo de uso e versão do firmware.

Ângulo máx. de inclinação

25° (Modo Normal)

25° (Modo Esportivo)

Velocidade máx. angular

250°/s

Sistema global de navegação por satélite (GNSS)

GPS+Galileo+BeiDou+GLONASS (GLONASS é compatível apenas quando o módulo RTK estiver habilitado.)

Precisão do voo estacionário (sem vento ou com brisa)

Vertical:

±0,1 m (com posicionamento visual)

±0,5 m (com posicionamento por GNSS)

±0,1 m (com posicionamento por RTK)

Horizontal:

±0,3 m (com posicionamento visual)

±0,5 m (com posicionamento por GNSS)

±0,1 m (com posicionamento por RTK)

Temperatura de funcionamento -20° a 45 °C

Classificação da proteção contra impurezas IP54

Modelo do motor 2607

Modelo de hélices 1149, dobrável, de liberação não rápida

Módulo RTK Integrado na aeronave

Faróis Integrados na aeronave

AERONAVE - CÂMERA GRANDE-ANGULAR

Sensor de imagens DJI Matrice 3D: CMOS de 4/3; Píxeis efetivos: 20 MP
DJI Matrice 3TD: CMOS de 1/1,32"; Píxeis efetivos: 48 MP

Lente	DJI Matrice 3D Campo de visão (FOV): 84° Formato equivalente: 24 mm Abertura: f/2.8 a f/11 Foco: 1 m a ∞ DJI Matrice 3TD Campo de visão (FOV): 82° Formato equivalente: 24 mm Abertura: f/1.7 Foco: 1 m a ∞
Desembaçamento da lente	DJI Matrice 3D: A câmera grande-angular suporta desembaçamento da lente. DJI Matrice 3TD: A câmera grande-angular suporta desembaçamento da lente.
Alcance ISO	DJI Matrice 3D: 100 a 6400 DJI Matrice 3TD: 100 a 25600
Velocidade do obturador	DJI Matrice 3D Obturador eletrônico: 8-1/8000 s Obturador mecânico: 8-1/2000 s DJI Matrice 3TD Obturador eletrônico: 8-1/8000 s
Dimensões máx. da imagem	DJI Matrice 3D: 5280×3956 DJI Matrice 3TD: 8064×6048
Modos de fotografia	DJI Matrice 3D Disparo único: 20 MP Temporizado: 20 MP: 0,7/1/2/3/5/7/10/15/20/30/60 seg. Gravações inteligentes com pouca luz: 20 MP Panorâmica: 20 MP (imagem RAW); 100 MP (imagem combinada)

DJI Matrice 3TD
Disparo único: 12 MP, 48 MP
Temporizado: 12 MP, 48 MP: 0,7/1/2/3/5/7/10/15/20/30/60 seg.*
Gravações inteligentes com pouca luz: 12 MP
Panorâmica: 12 MP (imagem RAW); 100 MP (imagem combinada)

* Os intervalos de 0,7 seg. e 1 seg. não são suportados ao tirar fotos temporizadas de 48 MP.

Resolução de vídeo

H.264
4K: 3840×2160 a 30 fps
FHD: 1920×1080 a 30 fps

Taxa de bits do vídeo

DJI Matrice 3D
4K: 130 Mbps
FHD: 70 Mbps

DJI Matrice 3TD
4K: 85 Mbps
FHD: 30 Mbps

Sistema de arquivo suportado

exFAT

Formato de foto

JPEG

Formato de vídeo

MP4 (MPEG-4 AVC/H.264)

AERONAVE - CÂMERA TELE

Sensor de imagens

CMOS de 1/2"; Píxeis efetivos: 12 MP

Lente	Campo de visão (FOV): 15° Formato equivalente: 162 mm Abertura: f/4.4 Foco: 3 m a ∞
Desembaçamento da lente	DJI Matrice 3D: A câmera Tele suporta desembaçamento da lente. DJI Matrice 3TD: A câmera Tele suporta desembaçamento da lente.
Alcance ISO	DJI Matrice 3D: 100 a 6400 DJI Matrice 3TD: 100 a 25600
Velocidade do obturador	Obturador eletrônico: 8-1/8000 s
Dimensões máx. da imagem	4000×3000
Formato de foto	JPEG
Formato de vídeo	MP4 (MPEG-4 AVC/H.264)
Modos de fotografia	DJI Matrice 3D Disparo único: 12 MP Temporizado: 12 MP: 0,7/1/2/3/5/7/10/15/20/30/60 seg. Gravações inteligentes com pouca luz: 12 MP DJI Matrice 3TD Disparo único: 12 MP Temporizado: 12 MP: 0,7/1/2/3/5/7/10/15/20/30/60 seg. Gravações inteligentes com pouca luz: 12 MP
Resolução de vídeo	H.264 4K: 3840×2160 a 30 fps FHD: 1920×1080 a 30 fps

Taxa de bits do vídeo	DJI Matrice 3D 4K: 130 Mbps FHD: 70 Mbps
	DJI Matrice 3TD 4K: 85 Mbps FHD: 30 Mbps
Zoom digital	8× (zoom híbrido de 56×)

AERONAVE - CÂMERA INFRAVERMELHA (DJI MATRICE 3TD)

Termógrafo	Microbolômetro VOx sem ventilação
Distância entre píxeis	12 µm
Taxa de quadros	30 Hz
Lente	Campo de visão (FOV): 61° Formato equivalente: 40 mm Abertura: f/1.0 Foco: 5 m a ∞

Não exponha as lentes da câmera infravermelha a fontes poderosas de energia, como o sol, lava ou feixes de raio laser. Caso contrário, o sensor da câmera pode ser queimado, causando dano permanente.

Sensibilidade ≤50 mk a F1.0

Método de medição de temperatura Medição de local, medição de área

Alcance da medição de temperatura	-20° a 150 °C (modo de Alto ganho) 0° a 500 °C (modo de Baixo ganho)
Paleta	White Hot/Black Hot/Tint/Iron Red/Hot Iron/Arctic/Medical/Fulgurite/Rainbow 1/Rainbow 2
Formato de foto	JPEG (8 bits) R-JPEG (16 bits)
Resolução de vídeo	Modo Normal: 640×512 a 30 fps Modo de imagens infravermelhas em UHR: 1280×1024 a 30 fps (com a função de imagens infravermelhas em UHR habilitada, a aeronave pode habilitar ou desabilitar automaticamente o Modo de imagens infravermelhas em UHR de acordo com o brilho do ambiente.)
Taxa de bits do vídeo	6 Mbps
Formato de vídeo	MP4 (MPEG-4 AVC/H.264)
Modos de fotografia	Disparo único Modo Normal: 640×512 Modo de imagens infravermelhas em UHR: 1280×1024 Temporizado Modo Normal: 640×512: 0,7/1/2/3/5/7/10/15/20/30/60 seg. Modo de imagens infravermelhas em UHR: 1280×1024: 0,7/1/2/3/5/7/10/15/20/30/60 seg.
Zoom digital	28×
Comprimento de onda infravermelha	8 a 14 µm
Precisão da medição de temperatura por infravermelho	±2 °C ou ±2% (usando o valor maior)

AERONAVE - ESTABILIZADOR

Estabilização	Mecânica triaxial (inclinação, rotação, giro)
Alcance mecânico	Inclinação: -135° a +45° Rotação: -45° a +45° Giro: -27° a +27°
Alcance controlável	Inclinação: -90° a +35° Giro: Incontrolável
Velocidade máx. controlável (inclinação)	100°/s
Alcance da vibração angular	±0,005°

AERONAVE - DETECÇÃO

Tipo de detecção	A aeronave suporta detecção de obstáculos em seis direções. A aeronave possui um ponto cego de 10° na área traseira superior. Sempre voe com cuidado.
Frontal	Alcance de medição: 0,5 a 21 m Alcance de detecção: 0,5 a 200 m Velocidade de detecção efetiva: Velocidade de voo ≤15 m/s Campo de visão (FOV): Horizontal: 90°; Vertical: 90°
Traseira	Alcance de medição: 0,5 a 23 m Velocidade de detecção efetiva: Velocidade de voo ≤12 m/s Campo de visão (FOV): Horizontal: 90°; Vertical: 90°

Lateral	Alcance de medição: 0,5 a 15 m Velocidade de detecção efetiva: Velocidade de voo ≤ 10 m/s Campo de visão (FOV): Horizontal: 104°; Vertical: 90°
Superior	Alcance de medição: 0,5 a 21 m Velocidade de detecção efetiva: Velocidade de voo ≤ 6 m/s Campo de visão (FOV): Frontal e traseiro: 90°; esquerdo e direito: 90°
Inferior	Alcance de medição: 0,5 a 14 m Velocidade de detecção efetiva: Velocidade de voo ≤ 6 m/s Campo de visão (FOV): Frontal e traseiro: 95°; esquerda e direita: 110°
Ambiente operacional	Frontal, traseiro, esquerdo, direito e superior: Superfícies com padrões discerníveis e iluminação adequada (lux >15) Inferior: Superfícies refletivas difusas com refletividade difusa >20% (como paredes, árvores, pessoas, etc) e iluminação adequada (lux >15).

AERONAVE - TRANSMISSÃO DE VÍDEO

Sistema de transmissão de vídeo	Transmissão DJI O3 Enterprise
Qualidade da transmissão ao vivo	720p/30 fps; 1080p/30 fps (com o CR Pro DJI Enterprise) 540p/30 fps; 720p/30 fps; 1080p/30 fps (com o DJI FlightHub 2)
Frequência de funcionamento	2,4000 a 2,4835 GHz 5,150 a 5,250 GHz (CE: 5,170 a 5,250 GHz) 5,725 a 5,850 GHz

As faixas de frequência de 5,1 GHz e 5,8 GHz estão proibidas em alguns países e regiões, ou a faixa de frequência de 5,1 GHz só é permitida para uso em ambientes fechados. Consulte as regras e regulamentações locais para obter mais informações.

**Distância máx. de transmissão
(sem obstruções, livre de
interferências)**

DJI Matrice 3D
FCC: 15 km
CE: 8 km
SRRC: 8 km
MIC: 8 km

DJI Matrice 3TD
FCC: 15 km
CE: 8 km
SRRC: 8 km
MIC: 8 km

Medidas obtidas em um ambiente ao ar livre, sem obstruções, livre de interferências. Os dados acima exibem o maior alcance de comunicação em uma única direção, sem voos de retorno em cada instância. Durante o voo, atente-se às notificações de RTH no DJI FlightHub 2.

**Distância máx. de transmissão
(sem obstruções, com
interferências)**

Forte interferência (edifícios densos, áreas residenciais, etc): 1,5 a 3 km (FCC/CE/SRRC/MIC)
Interferência média (áreas suburbanas, parques urbanos, etc): 3 a 9 km (FCC); 3 a 6 km (CE/SRRC/MIC)
Interferência baixa (áreas abertas, áreas remotas, etc): 9 a 15 km (FCC); 6 a 8 km (CE/SRRC/MIC)

Medidas obtidas com a aeronave voando (sem cargas terceirizadas) em ambientes sem obstruções e com interferências típicas. Os dados acima exibem o maior alcance de comunicação em uma única direção, sem voos de retorno em cada instância. Durante o voo, atente-se às notificações de RTH no DJI FlightHub 2.

Velocidade máx. de download

5 MB/s (com o DJI Dock 2)
15 MB/s (com o CR Pro DJI Enterprise)

Medidas obtidas em ambiente laboratorial com interferência baixa, em países/regiões que suportam ambas as faixas de frequência de 2,4 GHz e 5,8 GHz. Velocidades de download podem variar de acordo com as condições reais.

Latência mais baixa

A latência de transmissão de vídeo da aeronave ao Dock é de aproximadamente 110 a 150 milissegundos (afetada pelas condições ambientais reais).

A latência de transmissão de vídeo do Dock ao DJI FlightHub 2 é afetada pelas condições reais da rede e pelas configurações do computador.

Antena	4 antenas, 2T4R
Potência do transmissor (EIRP)	2,4 GHz: <33 dBm (FCC), <20 dBm (CE/SRRC/MIC) 5,1 GHz: <23 dBm (CE) 5,8 GHz: <33 dBm (FCC/SRRC), <14 dBm (CE)

AERONAVE - ARMAZENAMENTO

Cartões de memória suportados	Aeronave: Compatível com U3/Classe 10/V30 ou superior. Uma lista com os cartões microSD recomendados pode ser encontrada abaixo.
Cartões microSD recomendados	Aeronave: SanDisk Extreme 32 GB V30 A1 microSDHC SanDisk Extreme PRO 32 GB V30 A1 microSDHC SanDisk Extreme 512 GB V30 A2 microSDXC Lexar 1066x 64 GB V30 A2 microSDXC Kingston Canvas Go! Plus 64 GB V30 A2 microSDXC Kingston Canvas React Plus 64 GB V90 A1 microSDXC Kingston Canvas Go! Plus 128 GB V30 A2 microSDXC Kingston Canvas React Plus 128 GB V90 A1 microSDXC Kingston Canvas React Plus 256 GB V90 A2 microSDXC Samsung PRO Plus 256 GB V30 A2 microSDXC

AERONAVE - BATERIA

Capacidade	7811 mAh
Voltagem	14,76 V

Tensão máx. de carregamento	17 V
Tipo	Li-ion 4S
Sistema químico	LiNiMnCoO ₂
Energia	115,2 Wh
Peso	544 g
Quantidade de ciclos	400
Temperatura de carregamento	5° a 45 °C

AERONAVE - ADAPTADOR DE ENERGIA

Entrada	100 a 240 V (CA); 50 a 60 Hz; 2,5 A
Potência de saída	100 W
Saída	Potência de saída máx. de 100 W (total)

Quando ambas as portas estiverem sendo usadas, o adaptador de energia alocará dinamicamente a potência de saída das duas portas de acordo com a potência de carga, e a potência máxima de saída de uma das portas será de 82 W.

AERONAVE - BASE DE CARREGAMENTO

Entrada	USB-C: 5 a 20 V; 5 A
---------	----------------------

Saída	Porta da bateria: 12 a 17 V; 8 A
Potência nominal	100 W
Tipo de carregamento	Uma bateria sendo carregada de cada vez
Temperatura de carregamento	5° a 40 °C

Categorias de produtos

- Consumo
- Profissional
- Enterprise
- Componentes

Onde comprar

- Lojas conceito
- Lojas (varejo)
- Distribuidores Enterprise
- Revendedores de drones agrícolas
- Distribuidores profissionais
- Cooperação
- Torne-se um revendedor

Fly Safe

- Fly Safe
- Dicas de voo DJI
- Suporte
- Suporte aos produtos
- Solicitação de serviço e consulta
- Ajuda de compra
- Políticas de Pós-vendas
- Download Center

Comunidade

- SkyPixel
- Fórum DJI
- Desenvolvedores

Explore

- Sala de Imprensa
- Educação STEM

Inscriver-se

Obtenha as mais recentes novidades da DJI

Seu endereço de e-mail



- Quem somos
- Contato
- Carreiras
- RoboMaster



[Política de Privacidade](#) · [Política de cookies](#) · [Termos de uso](#)

[Português \(BR\)](#) ^

Copyright © 2025 DJI Todos os direitos reservados. [Dar seu feedback em sua experiência online](#)

ESPECIFICAÇÕES

AERONAVE

Peso de decolagem	Aprox. 1063 g O peso do produto pode variar devido a diferenças em relação aos materiais do lote e a outros fatores.
Dimensões	Dobrado (com hélices): 257,6×124,8×106,6 mm (C×L×A) Dobrada (sem as hélices): 257,6×124,8×103,4 mm (C×L×A) Desdobrada (sem as hélices): 328,7×390,5×135,2 mm (C×L×A)
Velocidade máx. de ascensão	10 m/s (Modo Esportivo) 6 m/s (Modo Normal) 6 m/s (Modo Cine)
Velocidade máx. de descensão	10 m/s (Modo Esportivo) 6 m/s (Modo Normal) 6 m/s (Modo Cine)
Velocidade máx. horizontal	Ao nível do mar, em condições sem vento: 25 m/s* (Modo Esportivo) 15 m/s (status de rastreamento) Ao nível do mar, com vento de cauda de 2 m/s, voando na mesma direção do vento: 27 m/s* (Modo Esportivo) 15 m/s (status de rastreamento) * Medidas obtidas em um ambiente de teste de túnel de vento ao decolar de uma altitude de 0 metro e subir verticalmente a uma altura de 1 solo no modo Esportivo. Valores apenas para referência. Durante o voo, favor atentar-se às notificações na exibição da câmera.
Altitude máx. de decolagem	6000 m A altitude máxima de decolagem é de 3000 m com Protetores de hélices DJI Mavic 4 Pro.
Duração máx. de voo	51 minutos Medidas obtidas pela aeronave ao voar para a frente a uma velocidade constante de 32,4 km/h em um ambiente sem vento, ao nível do mar, obstáculos definida para frear, no modo de foto e drenando a bateria de 100% a 0%. Os resultados reais podem variar dependendo do ambiente e versão do firmware.
Duração máx. de voo estacionário	45 minutos Medidas obtidas pela aeronave ao fazer voo estacionário em um ambiente sem vento, ao nível do mar, com a detecção de obstáculos definida no modo de foto e drenando a bateria de 100% a 0%.
Distância máx. de voo	41 km Medidas obtidas pela aeronave ao voar para a frente a uma velocidade constante de 54 km/h em um ambiente sem vento, ao nível do mar, com obstáculos definida para frear, no modo de foto e drenando a bateria de 100% a 0%. Os resultados reais podem variar dependendo do ambiente e versão do firmware.
Resistência máx. ao vento	12 m/s

Ângulo máx. de arfagem	35°
Temperatura de funcionamento	-10 °C a 40 °C
Sistema global de navegação por satélite (GNSS)	GPS + Galileo + BeiDou
Alcance de precisão em voo estacionário	Vertical: ±0,1 m (com posicionamento visual) ±0,5 m (com posicionamento por satélite) Horizontal: ±0,3 m (com posicionamento visual) ±0,5 m (com posicionamento por satélite)
Armazenamento interno	Mavic 4 Pro: 64 GB (o espaço disponível de armazenamento é de aproximadamente 42 GB) Combo Criador (Mavic 4 Pro 512 GB): 512 GB (o espaço disponível de armazenamento é de aproximadarr
Classe	C2 (UE)

CÂMERA

Sensor de imagens	Câmera Hasselblad: CMOS de 4/3; Píxeis efetivos: 100 MP Câmera Tele média: CMOS de 1/1,3", Píxeis efetivos: 48 MP Câmera Tele: CMOS de 1/1,5", Píxeis efetivos: 50 MP
Lente	Câmera Hasselblad Campo de visão: 72° Formato equivalente: 28 mm Abertura: f/2,0 a f/11 Foco: 2 m a ∞ Câmera Tele média Campo de visão: 35° Formato equivalente: 70 mm Abertura: f/2,8 Foco: 3 m a ∞ Câmera Tele Campo de visão: 15° Formato equivalente: 168 mm Abertura: f/2,8 Foco: 3 m a ∞
Alcance ISO	Câmera Hasselblad Vídeo Normal: 100 a 12800 (Normal) 400 a 6400 (D-Log) 100 a 6400 (D-Log M) 100 a 6400 (HLG) Câmera lenta: 100 a 6400 (Normal) 400 a 3200 (D-Log) 100 a 3200 (D-Log M) 100 a 3200 (HLG) Foto 100 a 6400 (25 MP) 100 a 3200 (100 MP) Câmera Tele média Vídeo

Normal:
 100 a 12800 (Normal)
 400 a 3200 (D-Log)
 100 a 3200 (D-Log M)
 100 a 3200 (HLG)
 Câmera lenta:
 100 a 6400 (Normal)
 400 a 3200 (D-Log)
 100 a 3200 (D-Log M)
 100 a 3200 (HLG)

Foto
 100 a 6400 (12 MP)
 100 a 3200 (48 MP)

Câmera Tele
 Vídeo
 Normal:
 100 a 12800 (Normal)
 400 a 3200 (D-Log)
 100 a 3200 (D-Log M)
 100 a 3200 (HLG)
 Câmera lenta:
 100 a 6400 (Normal)
 400 a 3200 (D-Log)
 100 a 3200 (D-Log M)
 100 a 3200 (HLG)

Foto
 100 a 6400 (12,5 MP)
 100 a 3200 (50 MP)

Velocidade do obturador

Câmera Hasselblad
 25 MP Disparo único: 1/16000-16 s (mais de 2 s para longa exposição simulada)
 100 MP Disparo único: 1/8000-8 s
 25 MP Variação da exposição automática (AEB)/Disparo contínuo/Temporizado: 1/16000-8 s
 100 MP Variação da exposição automática (AEB)/Disparo contínuo/Temporizado: 1/8000-8 s

Câmera Tele média
 12 MP Disparo único: 1/16000-8 s (mais de 2 s para longa exposição simulada)
 48 MP Disparo único: 1/8000-2 s
 12 MP Variação da exposição automática (AEB)/Disparo contínuo/Temporizado: 1/16000-2 s
 48 MP Variação da exposição automática (AEB)/Disparo contínuo/Temporizado: 1/8000-2 s

Câmera Tele
 12,5 MP Disparo único: 1/16000-8 s (mais de 1 s para longa exposição simulada)
 50 MP Disparo único: 1/16000-2 s
 12,5 MP Variação da exposição automática (AEB)/Disparo contínuo/Temporizado: 1/16000-2 s
 50 MP Variação da exposição automática (AEB)/Disparo contínuo/Temporizado: 1/16000-2 s

Dimensões máx. da imagem

Câmera Hasselblad: 12288×8192
 Câmera Tele média: 8064×6048
 Câmera Tele: 8192×6144

Modo de fotografia

Câmera Hasselblad
 Disparo único: 25 MP, 100 MP
 Variação da exposição automática (AEB): 25 MP, 3/5/7 quadros a 0,7 EV; 100 MP, 3/5 quadros a 0,7 EV
 Disparo contínuo: 25 MP, 3/5/7 quadros; 100 MP, 3/5 quadros
 Temporizado: 25 MP, 1 (Mavic 4 Pro 512 GB)/2/3/5/7/10/15/20/30/60 seg.; 100 MP, 2 (Mavic 4 Pro 512 GB) Pro 512 GB)/5 (Mavic 4 Pro 512 GB)/7 (Mavic 4 Pro 512 GB)/10/15/20/30/60 seg.

Câmera Tele média
 Disparo único: 12 MP, 48 MP
 Variação da exposição automática (AEB): 12 MP, 3/5/7 quadros a 0,7 EV; 48 MP, 3/5 quadros a 0,7 EV
 Disparo contínuo: 12 MP, 3/5/7 quadros; 48 MP, 3/5 quadros

Temporizado: 12 MP, 1 (Mavic 4 Pro 512 GB)/2/3/5/7/10/15/20/30/60 seg.; 48 MP, 1 (Mavic 4 Pro 512 GB)/512 GB)/3 (Mavic 4 Pro 512 GB)/5/7/10/15/20/30/60 seg.

Câmera Tele

Disparo único: 12,5 MP, 50 MP

Variação da exposição automática (AEB): 12,5 MP, 3/5/7 quadros a 0,7 EV; 50 MP, 3/5/7 quadros a 0,7 EV

Disparo contínuo: 12,5 MP, 3/5/7 quadros; 50 MP, 3/5/7 quadros

Temporizado: 12,5 MP, 1 (Mavic 4 Pro 512 GB)/2/3/5/7/10/15/20/30/60 seg.; 50 MP, 1 (Mavic 4 Pro 512 GB Pro 512 GB)/3 (Mavic 4 Pro 512 GB)/5/7/10/15/20/30/60 seg.

Formato de foto

JPEG

DNG (RAW)

Resoluções de vídeo

Câmera Hasselblad

H.264 ALL-I/H.265 Padrão*

6K: 6016×3384 a 24/25/30/48/50/60 fps

DCI 4K: 4096×2160 a 24/25/30/48/50/60/120** fps

4K: 3840×2160 a 24/25/30/48/50/60/120** fps

FHD: 1920×1080 a 24/25/30/48/50/60 fps

Gravação vertical em 4K: 2160×3840 a 24/25/30/48/50/60 fps

H.264 Padrão

FHD: 1920×1080 a 24/25/30/48/50/60 fps

Câmera Tele média

H.264 ALL-I/H.265 Padrão*

4K: 4K: 3840×2160 a 24/25/30/48/50/60/120** fps

FHD: 1920×1080 a 24/25/30/48/50/60 fps

Gravação vertical em 2,7K: 1512×2688 a 24/25/30/48/50/60 fps

H.264 Padrão

FHD: 1920×1080 a 24/25/30/48/50/60 fps

Gravação vertical em 2,7K: 1512×2688 a 24/25/30/48/50/60 fps

Câmera Tele

H.264 ALL-I/H.265 Padrão*

4K: 3840×2160 a 24/25/30/48/50/60/100** fps

FHD: 1920×1080 a 24/25/30/48/50/60 fps

Gravação vertical em 2,7K: 1512×2688 a 24/25/30/48/50/60 fps

H.264 Padrão

FHD: 1920×1080 a 24/25/30/48/50/60 fps

Gravação vertical em 2,7K: 1512×2688 a 24/25/30/48/50/60 fps

* Apenas o Mavic 4 Pro 512 GB (Combo Criador) suporta gravação H.264 ALL-I.

** Taxas de quadros da gravação. O vídeo correspondente será reproduzido como um vídeo em câmera lenta.

Formato de vídeo

MP4 (H.264 ALL-I/H.264 Padrão/H.265 Padrão)

Apenas o Mavic 4 Pro 512 GB (Combo Criador) suporta gravação H.264 ALL-I.

Taxa de bits máx. do vídeo

Taxa de bits padrão H.264: 90 Mbps

Taxa de bits padrão H.265: 180 Mbps

Taxa de bits H.264 ALL-I: 1200 Mbps

Apenas o Mavic 4 Pro 512 GB (Combo Criador) suporta gravação H.264 ALL-I.

Sistema de arquivos suportados

exFAT

Perfis de cores e métodos de amostragem

Câmera Hasselblad

Cor normal:

10 bits 4:2:2 (H.264 ALL-I)

10 bits 4:2:0 (H.265 Padrão)

8 bits 4:2:0 (H.264 Padrão)

HLG/D-Log M/D-Log:

10 bits 4:2:2 (H.264 ALL-I)

10 bits 4:2:0 (H.265 Padrão)

Câmera Tele média
 Cor normal:
 10 bits 4:2:2 (H.264 ALL-I)
 10 bits 4:2:0 (H.265 Padrão)
 8 bits 4:2:0 (H.264 Padrão)
 HLG/D-Log M/D-Log:
 10 bits 4:2:2 (H.264 ALL-I)
 10 bits 4:2:0 (H.265 Padrão)

Câmera Tele
 Cor normal:
 10 bits 4:2:2 (H.264 ALL-I)
 10 bits 4:2:0 (H.265 Padrão)
 8 bits 4:2:0 (H.264 Padrão)
 HLG/D-Log M/D-Log:
 10 bits 4:2:2 (H.264 ALL-I)
 10 bits 4:2:0 (H.265 Padrão)

Apenas o Mavic 4 Pro 512 GB (Combo Criador) suporta gravação H.264 ALL-I.

Zoom digital

Câmera Hasselblad: 1x a 2,5x
 Câmera Tele média: 2,5x a 6x
 Câmera Tele: 6x a 24x

ESTABILIZADOR

Estabilização	Mecânica triaxial (inclinação, rotação, giro)
Alcance mecânico	Inclinação: -164° a 160° Rotação: -90° a 450° Giro: -22° a 22°
Alcance controlável	Inclinação: -90° a 70° Rotação: -40° a 400°
Velocidade máx. controlável	Inclinação: 100°/s Rotação: 100 °/s
Alcance da vibração angular	Voo estacionário sem vento: ±0,001° Modo Normal: ±0,003° Modo Esportivo: ±0,005°

DETECÇÃO

Tipo de detecção	Sistema visual binocular omnidirecional, complementado por um LiDAR frontal e um sensor infravermel inferior da aeronave
Dianteira	Alcance de medição: 0,5 a 24 m Alcance de detecção: 0,5 a 200 m Velocidade de detecção efetiva: Velocidade de voo ≤ 18 m/s FOV: 180° (horizontal); 180° (vertical)
Traseira	Alcance de medição: 0,5 a 22 m Alcance de detecção: 0,5 a 200 m Velocidade de detecção efetiva: Velocidade de voo ≤ 18 m/s FOV: 180° (horizontal); 180° (vertical)
Lateral	Alcance de medição: 0,5 a 21 m Alcance de detecção: 0,5 a 200 m Velocidade de detecção efetiva: Velocidade de voo ≤ 18 m/s FOV: 180° (horizontal); 180° (vertical)

Superior	Alcance de medição: 0,5 a 18 m Velocidade de detecção efetiva: Velocidade de voo ≤ 6 m/s FOV: 90° (horizontal); 90° (vertical)
Inferior	Alcance de medição: 0,5 a 17 m Velocidade de detecção efetiva: Velocidade de voo ≤ 6 m/s FOV: 180° (horizontal); 180° (vertical)
Sistema de detecção por infravermelho em 3D	LiDAR frontal Alcance de medição (noturno): 0,5 a 25 m (refletividade > 10%) Campo de visão: 60° (superior e inferior); 60° (esquerdo e direito) Sensor infravermelho voltado para baixo Alcance de medição: 0,3 a 8 m (refletividade > 10%) Campo de visão: 60° (frontal e traseiro); 60° (esquerdo e direito)
Ambiente operacional	Frontal, traseiro, esquerdo, direito e superior: superfícies com padrões discerníveis, iluminação adequada (lux > 0,1, ambiente de iluminação urbana). Inferior: superfícies com padrões discerníveis e com refletividade difusa >20% (como paredes, árvores, pessoas, etc.) iluminação adequada (lux > 0,1, ambiente de iluminação urbana).

TRANSMISSÃO DE VÍDEO

Sistema de transmissão de vídeo	O4+
Qualidade da transmissão ao vivo	Controle remoto: 1080p/30 fps, 1080p/60 fps
Frequência de funcionamento	2,4000 a 2,4835 GHz 5,170 a 5,250 GHz 5,725 a 5,850 GHz A frequência de funcionamento permitida varia entre países e regiões. Para obter mais detalhes, consulte as regras e regulamentações locais.
Potência de transmissão (EIRP)	2,4 GHz: <33 dBm (FCC) <20 dBm (CE/SRRC/MIC) 5,1 GHz: <23 dBm (CE) 5,8 GHz: <33 dBm (FCC) <14 dBm (CE) <30 dBm (SRRC)
Distância máx. de transmissão (sem obstruções, livre de interferências)	FCC: 30 km CE: 15 km SRRC: 15 km MIC: 15 km Medidas obtidas em um ambiente aberto, ao ar livre, sem interferências ou obstruções, e representa o maior alcance de comunicação segura. A distância máxima de transmissão real de voo é limitada pela distância máxima de voo do drone. Durante o voo, favor atentar-se às notificações exibidas na câmera.
Distância máx. de transmissão (sem obstruções, livre de interferências)	Forte interferência (áreas urbanas): Aprox. 1,5 a 6 km Interferência média (áreas suburbanas): Aprox. 6 a 15 km Interferência baixa (subúrbios/zonas costeiras): Aprox. 15 a 30 km Medidas obtidas em conformidade com o padrão FCC em ambientes sem obstruções e com interferências típicas. Valores meramente para referência, não oferecendo garantias sobre a distância real de transmissão.

**Distância máx. de transmissão
(com obstruções e interferências)**

Interferência baixa e com obstrução por edifícios: Aprox. 0 a 0,7 km
 Interferência baixa e com obstrução por árvores: Aprox. 0,7 a 4,5 km

Medidas obtidas de acordo com o padrão FCC em ambientes obstruídos e com baixa interferência típica. Valores meramente para referências e não garantias sobre a distância real de transmissão.

Velocidade máx. de download

O4+: 10 MB/s*
 Wi-Fi 6: 80 MB/s*

* Testado em ambiente laboratorial com baixa interferência em países/regiões que suportam ambas as faixas de frequência de 2,4 GHz e 5,8 GHz. A velocidade de download pode variar de acordo com as condições reais.

Latência mínima

Compatível com o Controle remoto DJI RC 2/ DJI RC Pro 2: Aprox. 130 ms

Dependendo das condições ambientais e do dispositivo móvel.

Antena

6 antenas, 2T4R

WI-FI**Protocolo**

802,11 a/b/g/n/ac/ax

Frequência de funcionamento

2,4000 a 2,4835 GHz
 5,725 a 5,850 GHz:

A frequência de funcionamento permitida varia entre países e regiões. Para obter mais detalhes, consulte as regras e regulamentações locais.

Potência de transmissão (EIRP)

2,4 GHz:
 <23 dBm (FCC)
 <20 dBm (CE/SRRC/MIC)

5,8 GHz:
 <23 dBm (FCC/SRRC)
 <14 dBm (CE)

BLUETOOTH**Protocolo**

Bluetooth 5.1

Frequência de funcionamento

2,4000 a 2,4835 GHz

A frequência de funcionamento permitida varia entre países e regiões. Para obter mais detalhes, consulte as regras e regulamentações locais.

Potência de transmissão (EIRP)

<10 dBm

BATERIA**Capacidade**

6654 mAh

Peso

Aprox. 332 g

Tensão nominal

14,32 V

Vtagem máx. de carregamento

17,2 V

Tipo de bateria

Li-ion 4S

Sistema químico

LiNiMnCoO2

Energia	95,3 Wh
Temperatura de carregamento	5° a 40 °C
Tempo de carregamento	<p>Usando o adaptador de energia de 240 W DJI Mavic sem outros dispositivos conectados ao carregador ou C do hub de carregamento</p> <p>De 0% a 100%: 1 bateria leva cerca de 51 minutos, 3 baterias levam cerca de 90 minutos (entrada de 200 V a 127 V) cerca de 110 minutos (entrada de 100 V a 127 V)</p> <p>Usando adaptador de energia USB-C 100 W DJI</p> <p>De 0% a 100%: 1 bateria leva cerca de 80 minutos</p> <p>Carregando diretamente na aeronave (potência máx. de carregamento de 65 W)</p> <p>De 0% a 100%: 115 minutos</p> <p>O tempo de carregamento é medido em um ambiente de teste com temperatura de 25°C. O tempo de carregamento real pode aumentar de temperaturas ambientes mais altas ou variações na tensão da rede elétrica entre regiões.</p>

CARREGADOR COM MÚLTIPLAS ENTRADAS DA BATERIA

Entrada	<p>Porta USB-C: 5 V a 20 V, máx. 5 A</p> <p>Porta Mini SDC: 11,2 V a 17,6 V, máx. 15 A</p>
Saída	Entrada da bateria: 10 V a 17,2 V, máx. 12 A
Potência nominal	<p>Porta USB-C: Suporta até 100 W</p> <p>Porta Mini SDC: Suporta até 240 W/15 A</p>
Tipo de carregamento	<p>Quando usado com o adaptador de energia de 240 W DJI Mavic: Suporta carregamento paralelo de três baterias. Quando usado com o adaptador de energia de 240 W DJI Mavic, o carregamento paralelo priorizará a bateria com menor carga e mudará para carregamento paralelo a todas as três baterias atingirem o mesmo nível de carga.)</p> <p>Quando usado com o adaptador de energia USB-C de 100 W DJI: Carrega até três baterias em sequência</p>
Compatibilidade	Bateria de Voo Inteligente (DJI Mavic 4 Pro)

ARMAZENAMENTO

Cartões microSD recomendados	<p>Lexar Silver plus 64GB A2 V30 microSDXC</p> <p>Lexar Silver plus 128GB A2 V30 microSDXC</p> <p>Lexar Silver plus 256GB A2 V30 microSDXC</p> <p>Lexar Silver plus 512GB A2 V30 microSDXC</p> <p>Lexar Silver plus 1TB A2 V30 microSDXC</p> <p>Kingston CANVAS GO! Plus 64GB A2 V30 microSDXC</p> <p>Kingston CANVAS GO! Plus 128GB A2 V30 microSDXC</p> <p>Kingston CANVAS GO! Plus 256GB A2 V30 microSDXC</p> <p>Kingston CANVAS GO! Plus 512GB A2 V30 microSDXC</p>
------------------------------	---

Categorias de produtos	Onde comprar	Fly Safe	Comunidade	Explore
Consumo	Loja online	Fly Safe	SkyPixel	Central de mídia
Profissional	Lojas conceito	Dicas de voo DJI	Fórum DJI	Inscrever-se
Enterprise	Lojas (varejo)	Suporte	Desenvolvedores	Obtenha as mais r DJI
Componentes	Distribuidores Enterprise	Suporte aos produtos		Seu endereço
	Revendedores de drones agrícolas	Solicitação de serviço e consulta		
	Distribuidores profissionais	Ajuda de compra		
	Cooperação	Políticas de Pós-vendas		



[Quem somos](#)

[Contato](#)

[Carreiras](#)

[RoboMaster](#)



[Política de Privacidade](#) [Política de cookies](#) [Termos de uso](#)

Copyright © 2026 DJI Todos os direitos reservados. [Dar seu feedback em sua experiência online](#)





DECLARAÇÃODeclaração dos índices de liquidez referente ao Balanço de 2024 da empresa **CFT DRONES LTDA**, inscrita no CNPJ n.º

49.046.445/0001-00, conforme descrição a baixo:

INDICE DE LIQUIDEZ CORRENTE			31/12/2024
<u>Ativo Circulante</u>	R\$	540.266,59	
<u>Passivo Circulante</u>	R\$	239.705,69	2,25
INDICE DE LIQUIDEZ GERAL			31/12/2024
<u>Ativo Circulante + Ativo Realizavel a Longo Prazo</u>	R\$	540.266,59	
<u>Passivo Circulante + Passivo Exigivel a Longo Prazo</u>	R\$	239.705,69	2,25
INDICE DE SOLVENCIA GERAL			31/12/2024
<u>Ativo Total</u>	R\$	540.266,59	
<u>Passivo Circulante + Passivo Exigivel a Longo Prazo</u>	R\$	239.705,69	2,25
INDICE DE ENDIVIDAMENTO			31/12/2024
<u>Passivo Circulante + Passivo Exigivel a Longo Prazo</u>	R\$	239.705,69	
<u>Ativo Total</u>	R\$	540.266,59	0,44
CAPITAL DE GIRO			31/12/2024
<u>Ativo Circulante - Passivo Circulante</u>	R\$	301.157,06	
PATRIMONIO LIQUIDO			31/12/2024
<u>Patrimonio Liquido</u>	R\$	211.029,33	

GUILHERME GOMES DOS SANTOS
CPF.: 379.192.588-12
Reg. no CRC-SP sob o No. 1SP296944

CAIO FRANCHI FERRAZ TESIO
Sócio-Administrador
CPF.: 476.141.398-01

DECLARAÇÃODeclaração dos índices de liquidez referente ao Balanço de 2023 da empresa **CFT DRONES LTDA**, inscrita no CNPJ n.º

49.046.445/0001-00, conforme descrição a baixo:

INDICE DE LIQUIDEZ CORRENTE			31/12/2023
<u>Ativo Circulante</u>	R\$	<u>213.582,53</u>	
<u>Passivo Circulante</u>	R\$	<u>20.050,35</u>	10,65
INDICE DE LIQUIDEZ GERAL			31/12/2023
<u>Ativo Circulante + Ativo Realizavel a Longo Prazo</u>	R\$	<u>213.582,53</u>	
<u>Passivo Circulante + Passivo Exigivel a Longo Prazo</u>	R\$	<u>20.050,35</u>	10,65
INDICE DE SOLVENCIA GERAL			31/12/2023
<u>Ativo Total</u>	R\$	<u>213.582,53</u>	
<u>Passivo Circulante + Passivo Exigivel a Longo Prazo</u>	R\$	<u>20.050,35</u>	10,65
INDICE DE ENDIVIDAMENTO			31/12/2023
<u>Passivo Circulante + Passivo Exigivel a Longo Prazo</u>	R\$	<u>20.050,35</u>	
<u>Ativo Total</u>	R\$	<u>213.582,53</u>	0,09
CAPITAL DE GIRO			31/12/2023
<u>Ativo Circulante - Passivo Circulante</u>	R\$	<u>193.532,18</u>	
PATRIMONIO LIQUIDO			31/12/2023
<u>Patrimonio Liquido</u>	R\$	<u>17.497,15</u>	

GUILHERME GOMES DOS SANTOS
CPF.: 379.192.588-12
Reg. no CRC-SP sob o No. 1SP296944

CAIO FRANCHI FERRAZ TESIO
Sócio-Administrador
CPF.: 476.141.398-01

RECEBEMOS DE CFT DRONES LTDA OS PRODUTOS CONSTANTES DA NOTA FISCAL INDICADA AO LADO		NF-e Nº 000388 Série 3
Data de recebimento	Identificação e assinatura do recebedor	



DANFE
Documento Auxiliar
da Nota Fiscal
Eletrônica
0-Entrada
1-Saída 1
Nº 000388
SERIE: 3
Página: 1 de 1

Controle do Fisco	
Chave de acesso	3525 1149 0464 4500 0100 5500 3000 0003 8819 9216 9055
Consulta de autenticidade no portal nacional da NF-e www.nfe.fazenda.gov.br/portal ou no site da Sefaz autorizadora	

Natureza da operação Venda de mercadoria	Protocolo de autorização de uso 135253612822073 24/11/2025 09:51:37
Inscrição Estadual 535.985.531.118	Inscr.est. do subst.trib. CNPJ 49.046.445/0001-00

Destinatário/Remetente

Nome / Razão Social COMPANHIA IMOBILIARIA DE BRASILIA TERRACAP	CNPJ/CPF 00.359.877/0001-73	Inscrição Estadual 0731257200120	Data emissão 23/11/2025
Endereço SHIP, SN	Bairro Setores Complementares	CEP 70.610-000	Data saída 23/11/2025
Município Brasília	UF DF	Fone/Fax	Hora saída 07:42:10

Faturas

Número	Vencimento	Valor	Número	Vencimento	Valor	Número	Vencimento	Valor
--------	------------	-------	--------	------------	-------	--------	------------	-------

Cálculo do imposto

Base de cálculo do ICMS 0,00	Valor do ICMS 0,00	Base de cálculo do ICMS Subst. 0,00	Valor do ICMS Subst. 0,00	Valor do FCP ST 0,00	Valor total dos produtos 165.331,00
Valor do frete 0,00	Valor do seguro 0,00	Desconto 0,00	Outras despesas acessórias 0,00	Valor do IPI 0,00	Valor total da nota 165.331,00

Transportador/Volumes transportados

Nome	Frete por conta 0 - Contratação do Frete por conta do Remetente (CIF)	Código ANTT	Placa do veículo	UF	CNPJ/CPF
Endereço	Município	UF	Inscrição Estadual		
Quantidade 0	Espécie	Marca	Numeração	Peso bruto 0,000	Peso líquido 0,000

Itens da nota fiscal

Código	Descrição do produto/serviço	NCM/SH	CSOSN	CFOP	UN	Qtde	Preço un	Preço total	BC ICMS	Vir.ICMS	Vir.IPI	%ICMS	%IPI
CFOP6102	DJI DOCK 2 COM 48 MESES DJI FlightHub 2 pro	85176277	0102	6.102	UN	1,00000	88.100,00	88.100,00	0,00	0,00	0,00	0,0000	0,00
CFOP6102	DJI MATRICE 3D	88069200	0102	6.102	UN	1,00000	28.500,00	28.500,00	0,00	0,00	0,00	0,0000	0,00
CFOP6102	BATERIA M3D	85076000	0102	6.102	UN	2,00000	4.415,50	8.831,00	0,00	0,00	0,00	0,0000	0,00
CFOP6102	CAMERA DJI ZENMUSE H30	88021100	0102	6.102	UN	1,00000	39.900,00	39.900,00	0,00	0,00	0,00	0,0000	0,00

Cálculo do ISSQN

Inscrição Municipal	Valor total dos serviços 0,00	Base de cálculo do ISSQN 0,00	Valor do ISSQN 0,00
---------------------	----------------------------------	----------------------------------	------------------------

Dados adicionais

Observações Total aproximado de tributos: R\$ 56.621,68 (34,25%) Federais R\$ 26.862,10 (16,25%) Estaduais R\$ 29.759,58 (18,00%) . Fonte IBPT. Nota de Empenho Número: 1153/2025 Conta para pagamento: Banco 336 Banco C6 S.A Agência: 0001 Conta Corrente: 23534906-2 CNPJ: 49.046.455/0001-00 CFT DRONES	Reservado ao fisco
--	--------------------

27/01/2026 22:24:33

RECIBO DE ENTREGA DE ESCRITURAÇÃO CONTÁBIL DIGITAL

IDENTIFICAÇÃO DO TITULAR DA ESCRITURAÇÃO

NIRE	CNPJ 49.046.445/0001-00	
NOME EMPRESARIAL CFT DRONES LTDA		

IDENTIFICAÇÃO DA ESCRITURAÇÃO

FORMA DA ESCRITURAÇÃO CONTÁBIL Livro Diário (Completo - sem escrituração Auxiliar)	PERÍODO DA ESCRITURAÇÃO 01/01/2024 a 31/12/2024
NATUREZA DO LIVRO LIVRO DIÁRIO COMPLETO	NÚMERO DO LIVRO 2
IDENTIFICAÇÃO DO ARQUIVO (HASH) 95.7A.D4.06.38.05.68.95.25.CC.40.ED.75.D5.F4.00.6D.F1.2D.B6	
ARQUIVOS SUBSTITUÍDOS (HASH)	

ESTE LIVRO FOI ASSINADO COM OS SEGUINTES CERTIFICADOS DIGITAIS:

QUALIFICAÇÃO DO SIGNATARIO	CPF/CNPJ	NOME	Nº SÉRIE DO CERTIFICADO	VALIDADE	RESPONSÁVEL LEGAL
Contador	37919258812	GUILHERME GOMES DOS SANTOS:37919258812	110246509924569117 9646274	14/03/2025 a 14/03/2026	Não
Pessoa Jurídica (e-CNPJ ou e-PJ)	31411100000134	JA CALCULEI CONTABILIDADE LTDA:31411100000134	111333180776504907 2212380	14/03/2025 a 14/03/2026	Sim

NÚMERO DO RECIBO:

95.7A.D4.06.38.05.68.95.25.CC.40.ED.
75.D5.F4.00.6D.F1.2D.B6-5

Escrituração recebida via Internet
pelo Agente Receptor SERPRO

em 01/07/2025 às 18:24:25

A7.07.66.67.B0.12.18.65
6E.98.4E.70.64.CD.52.73

BALANÇO PATRIMONIAL



Entidade: CFT DRONES LTDA
 Período da Escrituração: 01/01/2024 a 31/12/2024 CNPJ: 49.046.445/0001-00
 Número de Ordem do Livro: 2
 Período Selecionado: 01 de janeiro de 2024 a 31 de dezembro de 2024

Descrição	Nota	Saldo Inicial	Saldo Final
ATIVO		R\$ 213.582,53	R\$ 540.266,59
ATIVO CIRCULANTE		R\$ 213.582,53	R\$ 540.266,59
DISPONÍVEL		R\$ 162.357,58	R\$ 106.453,47
BANCOS CONTA MOVIMENTO		R\$ 162.357,58	R\$ 106.453,47
BANCO C6		R\$ 162.357,58	R\$ 106.453,47
CLIENTES		R\$ 668,43	R\$ 15.266,43
DUPLICATAS A RECEBER		R\$ 668,43	R\$ 15.266,43
CLIENTES		R\$ 668,43	R\$ 15.266,43
OUTROS CRÉDITOS		R\$ 0,00	R\$ 120.841,00
DIVIDENDOS A RECEBER		R\$ 0,00	R\$ 120.841,00
ANTECIPAÇÕES - CAIO FRANCHI		R\$ 0,00	R\$ 120.841,00
ESTOQUE		R\$ 50.556,52	R\$ 297.705,69
MERCADORIAS, PRODUTOS E INSUMOS		R\$ 50.556,52	R\$ 297.705,69
MERCADORIAS PARA REVENDA		R\$ 50.556,52	R\$ 297.705,69
PASSIVO		R\$ 213.582,53	R\$ 540.266,59
PASSIVO CIRCULANTE		R\$ 2.553,20	R\$ 28.080,20
FORNECEDORES		R\$ 1.397,94	R\$ 25.497,94
FORNECEDORES		R\$ 1.397,94	R\$ 25.497,94
FORNECEDORES		R\$ 1.397,94	R\$ 25.497,94
OBRIGAÇÕES TRIBUTÁRIAS		R\$ 1.155,26	R\$ 1.170,26
IMPOSTOS E CONTRIBUIÇÕES A RECOLHER		R\$ 1.155,26	R\$ 1.170,26
SIMPLES NACIONAL A RECOLHER		R\$ 1.155,26	R\$ 1.170,26
OBRIGAÇÕES TRABALHISTA E PREVIDENCIÁRIA		R\$ 0,00	R\$ 1.412,00
OBRIGAÇÕES COM O PESSOAL		R\$ 0,00	R\$ 1.256,68
PRÓ-LABORE A PAGAR		R\$ 0,00	R\$ 1.256,68
OBRIGAÇÕES SOCIAIS		R\$ 0,00	R\$ 155,32
INSS A RECOLHER		R\$ 0,00	R\$ 155,32
PATRIMÔNIO LÍQUIDO		R\$ 211.029,33	R\$ 512.186,39
CAPITAL SOCIAL		R\$ 17.497,15	R\$ 17.497,15
CAPITAL SUBSCRITO		R\$ 20.000,00	R\$ 20.000,00
CAPITAL SOCIAL		R\$ 20.000,00	R\$ 20.000,00

Este documento é parte integrante de escrituração cuja autenticação se comprova pelo recibo de número 95.7A.D4.06.38.05.68.95.25.CC.40.ED.75.D5.F4.00.6D.F1.2D.B6-5, nos termos do Decreto nº 9.555/2018.

Este relatório foi gerado pelo Sistema Público de Escrituração Digital – Sped

BALANÇO PATRIMONIAL



Entidade: CFT DRONES LTDA
Período da Escrituração: 01/01/2024 a 31/12/2024 CNPJ: 49.046.445/0001-00
Número de Ordem do Livro: 2
Período Selecionado: 01 de janeiro de 2024 a 31 de dezembro de 2024

Descrição	Nota	Saldo Inicial	Saldo Final
(-) (-) CAPITAL A INTEGRALIZAR		R\$ (2.502,85)	R\$ (2.502,85)
(-) CAPITAL A INTEGRALIZAR		R\$ (2.502,85)	R\$ (2.502,85)
LUCROS OU PREJUÍZOS ACUMULADOS		R\$ 193.532,18	R\$ 494.689,24
LUCROS OU PREJUÍZOS ACUMULADOS		R\$ 193.532,18	R\$ 494.689,24
LUCROS ACUMULADOS		R\$ 193.532,18	R\$ 494.689,24

Este documento é parte integrante de escrituração cuja autenticação se comprova pelo recibo de número 95.7A.D4.06.38.05.68.95.25.CC.40.ED.75.D5.F4.00.6D.F1.2D.B6-5, nos termos do Decreto nº 9.555/2018.

Este relatório foi gerado pelo Sistema Público de Escrituração Digital – Sped